

39000
113200









39200
113200

39000
112400




39200
112400



LEGENDA ÁGUAS RESIDUAIS

-  Conduta elevatória existente
-  Coletor gravítico existente
-  Conduta elevatória a desativar
-  Coletor gravítico a desativar
-  Conduta elevatória a construir
-  Coletor gravítico a construir
-  Estação elevatória existente, EE-E (a desactivar)
-  Estação elevatória a construir, EE-C
- RDi** Ramal domiciliário

Limites e outras indicações:

-  Limite da área de intervenção
-  Linha de água a céu aberto - existente
-  Linha de água entubada - existente

Identificação da cartografia de referência

Proprietário: Câmara Municipal de Aveiro
 Produção: Tetratopos - Técnicas Topográficas, Lda., 01/03/2011-04/04/2011
 Homologada pelo Instituto Geográfico Português IGP em 21/09/2015 (Processo n.º337)
 Falsa origem : M=+180,598; P = -86,99
 Sistema de Referência: DATUM 73, Sistema de Projecção Gauss - Elipsóide Hayford
 Origem das Coordenadas Rectangulares: Latitude 39° 40' 00" N; Longitude 8° 07' 54", 862W
 Exactidão Posicional: < 0,45 metros em altimetria e 0,30 metros em planimetria
 Exactidão Temática: 95%
 Precisão Posicional Nominal : 0,31 metros

