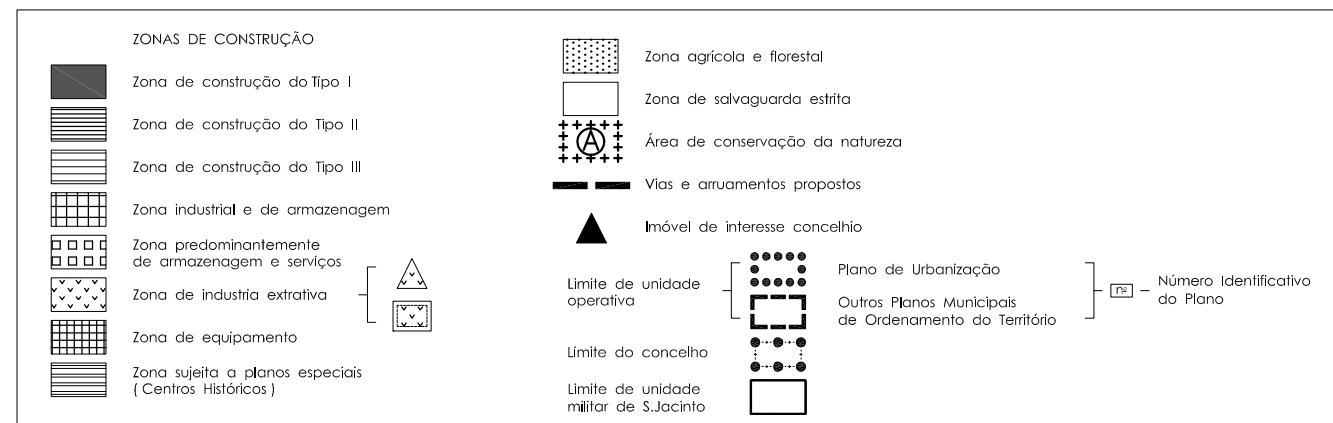
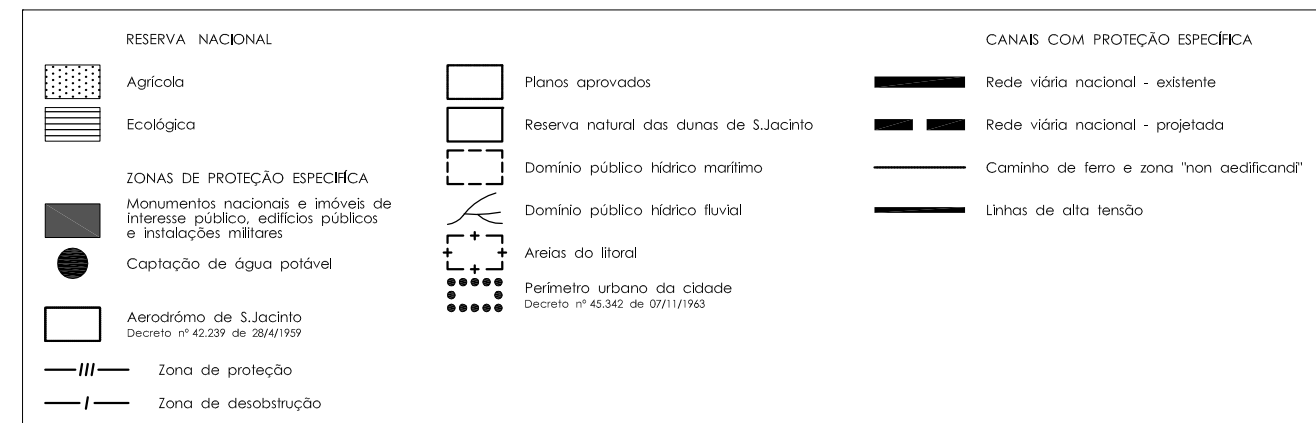
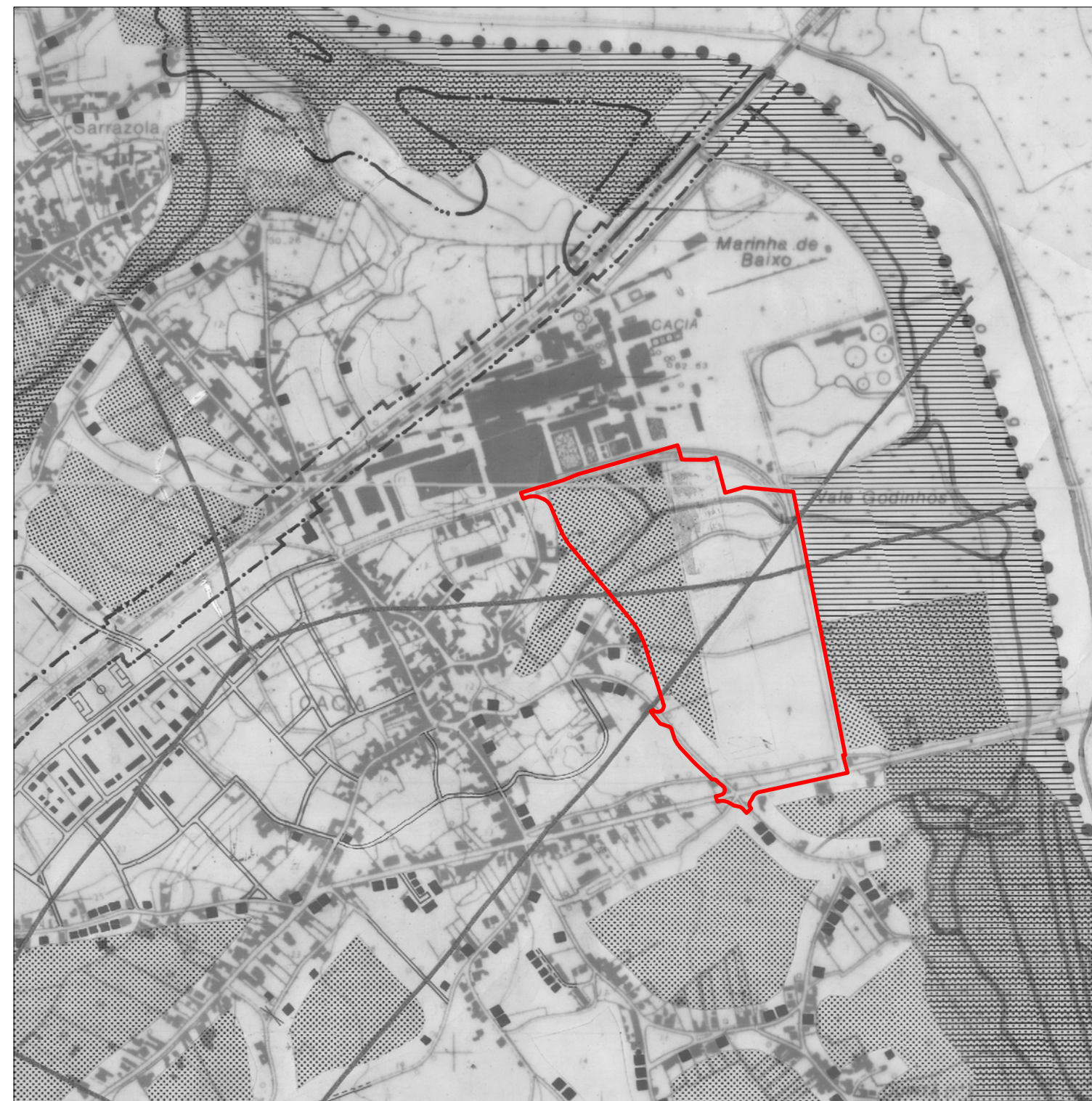


Planta de Ordenamento do PDM em Vigor



Planta de Condicionantes do PDM em Vigor



LEGENDA:

Limite da área de intervenção

As imagens apresentadas referem-se a extratos das plantas de ordenamento e de condicionantes que integram o PDM de Aveiro (Aprovado pela Assembleia Municipal em 27 de julho de 1995, publicado em 11 de dezembro de 1995, Resolução de Ministros n.º 165/95 de 11 de dezembro de 1995. Alterado pela Assembleia Municipal em 14 de janeiro de 2008, publicado em 18 de fevereiro de 2008 Edital n.º 154/2008).

Sistema de Georreferênciação: Datum 73(HG D73) Sistema de Projecção Hayford - Gauss

<p><b>CÂMARA MUNICIPAL DE AVEIRO</b> www.cm-aveiro.pt / geral@cm-aveiro.pt Divisão de Planeamento e Projetos / Planeamento Territorial</p>	<p>6</p>
<p>Plano de Pormenor de Parte da Zona Industrial de Cacia - Proposta de alteração Publicado DR, II série, nº 18 de 27 de janeiro de 2016, pelo aviso nº 932 / 2016</p>	<p>junho 2015</p>
<p>Planta de Enquadramento no PDM</p>	<p>esc. 1 / 10.000</p>
<p>ficheiro: f6_150601_PPP_Z_LCacia_PL_Enquadramento_no_PDM.dwg</p>	<p>pl HM / des MV</p>