

L-39000
1113200







L-39200
1113200

L-39000
1112400




L-39200
1112400



LEGENDA REDE DE ÁGUAS

-  Rede de águas existente
-  Rede de águas a desativar
-  Rede de águas a construir
-  Válvula de seccionamento
-  Marco de incêndio
-  Junta cega

Limites e outras indicações:

-  Limite da área de intervenção
-  Linha de água a céu aberto - existente
-  Linha de água entubada - existente

Identificação da cartografia de referência

Proprietário: Câmara Municipal de Aveiro
 Produção: Tetratopos - Técnicas Topográficas, Lda., 01/03/2011-04/04/2011
 Homologada pelo Instituto Geográfico Português IGP em 21/09/2015 (Processo n.º 337)
 Falsa origem : M=+180,598; P = -86,99
 Sistema de Referência: DATUM 73, Sistema de Projecção Gauss - Elipsóide Hayford
 Origem das Coordenadas Rectangulares: Latitude 39° 40' 00" N; Longitude 8° 07' 54", 862W
 Exatidão Posicional: < 0,45 metros em altimetria e 0,30 metros em planimetria
 Exatidão Temática: 95%
 Precisão Posicional Nominal : 0,31 metros



 CÂMARA MUNICIPAL DE AVEIRO www.cm-aveiro.pt / geral@cm-aveiro.pt Divisão de Planeamento e Projetos / Planeamento Territorial		11
Plano de Pormenor de Parte da Zona Industrial de Cacia - Proposta de alteração <small>Publicado DR, II série, nº 18 de 27 de janeiro de 2016; pelo aviso nº 932 / 2016</small>		setembro 2015
Rede de Abastecimento de Águas		esc. 1 / 2.000
ficheiro: I11_150930_PPP_Z_LCacia_PLrede_abastecimento_oguas.dwg	AutoCAD / 2007	pl / J1 / des / MV