








-  Limite do Concelho (CAOP 2013)
-  Espaço Natural
-  Área Industrial Existente (Portugal)
-  Área de Intervenção PPZIC
-  A25 - Rede Nacional Fundamental
-  Vias Locais
-  Linha do Norte

**Identificação da cartografia de referência**

**Entidade proprietária da cartografia:**  
 Co-propriedade da Comunidade Intermunicipal da Região de Aveiro - Baixo Vouga (ex AMRIA) e do Instituto Geográfico Português, no âmbito do protocolo PROCARTA para a elaboração de cartografia topográfica oficial à escala 1: 10 000

**Entidade produtora e data de edição:**  
 Data de edição - 2000  
 Etapas de produção: Levantamento aerofotográfico - ERFOTO - Fotografia Aérea, Lda (1999); Produtor de cartografia - ESTEREOFOTO - Levantamentos Aerocartográficos, Lda (2000-2004); Fiscalização - UNAVE - Associação para a formação profissional e investigação da Universidade de Aveiro (2003); Controle e aceitação definitiva - IGP Instituto Geográfico Português (2004).

**Série cartográfica oficial:**  
 Série Cartográfica Nacional 1: 10 000 (SCN 10K) do Instituto Geográfico Português  
 Cartografia Oficial publicada na 2ª Série do Diário da República, através do Despacho nº. 23915/2005, de 23 de novembro, do Secretário de Estado do Ordenamento do Território e das Cidades.

**Sistema de referência:**  
 Sistema de referência Hayford - Gauss, DATUM 73 (HGD73)  
 Referencial altimétrico: Marégrafo de Cascais (MS1)

**Exactidão posicional:** ≤ 1,7 metros em planimetria e ≤ 2,0 em altimetria

**Exactidão temática:** 90%

**Precisão posicional nominal:** 1,77 metros



 <b>CÂMARA MUNICIPAL DE AVEIRO</b> <a href="http://www.cm-aveiro.pt">www.cm-aveiro.pt</a> / <a href="mailto:geral@cm-aveiro.pt">geral@cm-aveiro.pt</a>		<b>3</b>
Divisão de Planeamento e Projetos / Planeamento Territorial		
Plano de Pormenor de Parte da Zona Industrial de Cacia - Proposta de alteração		junho 2015
Publicado DR, II série, nº 18 de 27 de janeiro de 2016; pelo aviso nº 932 / 2016		esc. 1 / 10.000
Planta de Enquadramento Territorial		pl HM / des MV
ficheiro: 13_150601_PPP_ZL_Cacia_PL_Enquadramento_Territorial.dwg	AutoCAD / 2007	