




L-39000
1113200

L-39200
1113200

L-39000
1112400

L-39200
1112400



-  Limite da área de intervenção
 -  Limite do alvará de loteamento nº 15 / 2007, Proc. 11 / 1997
 -  Área remanescente / reserva urbanística
- Lote 1 - Proc. 861 / 1998
 - Lote 2 - Proc. 864 / 1998
 - Lote 3 - Proc. 863 / 1998
 - Lote 4 - Proc. 867 / 1998
 - Lote 5 - Proc. 862 / 1998
 - Lote 6 - Proc. 866 / 1998
 - Lote 7 - Proc. 865 / 1998

Identificação da cartografia de referência

Proprietário: Câmara Municipal de Aveiro
 Produção: Tetratopos - Técnicas Topográficas, Lda., 01/03/2011-04/04/2011
 Homologada pelo Instituto Geográfico Português IGP em 21/09/2015 (Processo n.º337)
 Falsa origem : M=+180,598; P = -86,99
 Sistema de Referência: DATUM 73, Sistema de Projecção Gauss - Elipsóide Hayford
 Origem das Coordenadas Rectangulares: Latitude 39° 40' 00" N; Longitude 8° 07' 54", 862W
 Exatidão Posicional: < 0,45 metros em altimetria e 0,30 metros em planimetria
 Exatidão Temática: 95%
 Precisão Posicional Nominal : 0,31 metros



 CÂMARA MUNICIPAL DE AVEIRO www.cm-aveiro.pt / geral@cm-aveiro.pt Divisão de Planeamento e Projetos / Planeamento Territorial		5
Plano de Pormenor de Parte da Zona Industrial de Cacia - Proposta de alteração <small>Publicado DR, II série, nº 18 de 27 de janeiro de 2016; pelo alvará nº 932 / 2016</small>		setembro 2015
Planta dos Compromissos Urbanísticos		esc. 1 / 2.000
ficheiro: IS_150930_PPP_T1_Cacia_PL_Compromissos_Urbanisticos.dwg	AutoCAD / 2007	pl II / des MV