

39000  
113200

38200  
113200




39000  
112400

38200  
112400






**Legenda:**



**Plano de Pormenor em Vigor**

-  Limite da área de intervenção
-  Limite das parcelas
-  Polígono máximo de implantação

**Plano de Pormenor - Proposta de Alteração**

-  Limite da área de intervenção
-  Limite das parcelas
-  Polígono máximo de implantação

**Limites e outras indicações:**

-  Linha de água a céu aberto - existente
-  Linha de água entubada - existente

**Identificação da cartografia de referência**

Proprietário: Câmara Municipal de Aveiro  
 Produção: Tetratopos - Técnicas Topográficas, Lda., 01/03/2011-04/04/2011  
 Homologada pelo Instituto Geográfico Português IGP em 21/09/2015 (Processo n.º 337)  
 Falsa origem : M=+180,598; P = -86,99  
 Sistema de Referência: DATUM 73, Sistema de Projecção Gauss - Elipsóide Hayford  
 Origem das Coordenadas Rectangulares: Latitude 39° 40' 00" N; Longitude 8° 07' 54", 862W  
 Exatidão Posicional: < 0,45 metros em altimetria e 0,30 metros em planimetria  
 Exatidão Temática: 95%  
 Precisão Posicional Nominal : 0,31 metros



 <b>CÂMARA MUNICIPAL DE AVEIRO</b> www.cm-aveiro.pt / geral@cm-aveiro.pt Divisão de Planeamento e Projetos / Planeamento Territorial		<b>8</b>
Plano de Pormenor de Parte da Zona Industrial de Cacia - Proposta de alteração <small>Publicado DR, II série, nº 18 de 27 de janeiro de 2016; pelo aviro nº 932 / 2016</small>		setembro 2015
Planta de Alterações		esc. 1 / 2.000
<small>ficheiro:</small>	<small>18_150930_PPP_I_LCacia_PLAlteracoes.dwg</small>	<small>AutoCAD / 2007</small> <small>pl Cr / des Dm</small>