







Legenda:

 Limite da área de intervenção

Carta de Risco de Incêndio - Perigosidade

Classes	
	Muito Alto
	Alto
	Médio
	Baixo
	Muito Baixo

Identificação da cartografia de referência

Proprietário: Câmara Municipal de Aveiro
 Produção: Tetratopos - Técnicas Topográficas, Lda., 01/03/2011-04/04/2011
 Homologada pelo Instituto Geográfico Português IGP em 21/09/2015 (Processo n.º337)
 Falsa origem : M=+180,598; P = -86,99
 Sistema de Referência: DATUM 73, Sistema de Projecção Gauss - Elipsóide Hayford
 Origem das Coordenadas Rectangulares: Latitude 39° 40' 00" N; Longitude 8° 07' 54" , 862W
 Exatidão Posicional: < 0,45 metros em altimetria e 0,30 metros em planimetria
 Exatidão Temática: 95%
 Precisão Posicional Nominal : 0,31 metros



 CÂMARA MUNICIPAL DE AVEIRO www.cm-aveiro.pt / geral@cm-aveiro.pt		21
Divisão de Planeamento e Projetos / Planeamento Territorial		
Plano de Pormenor de Parte da Zona Industrial de Cacia - Proposta de alteração <small>Publicado DR, II série, nº 18 de 27 de janeiro de 2016; pelo aviso nº 932 / 2016</small>		setembro 2015
Extrato da Carta de Risco de Incêndio - Perigosidade 2008		esc. 1 / 5.000
ficheiro: f21_150930_PPP_Z_I_Cacia_carta_risco_incendio.dwg	AutoCAD /2007	pl Cr / des Jr