

# Edital n.º 526/2026, de 6 de maio

Emitente:

[Município de Aveiro](#)

## Informação da publicação

Publicação: [Diário da República n.º 87/2026, Série II de 2026-05-06](#)

Data de Publicação: [2026-05-06](#)

Parte: [H - Autarquias locais](#)

## SUMÁRIO

Declaração de utilidade pública e a autorização da tomada de posse administrativa, com carácter de urgência, de 487 parcelas a expropriar e de 59 parcelas a constituir faixas de servidão administrativa.

## TEXTO

### Edital n.º 526/2026

Declaração de utilidade pública e a autorização da tomada de posse administrativa, com carácter de urgência, de 487 (quatrocentas e oitenta e sete) parcelas a expropriar e de 59 (cinquenta e nove) parcelas a constituir faixas de servidão administrativa

Luís Manuel Souto de Miranda, Presidente da Câmara Municipal de Aveiro, faz público que, ao abrigo do artigo 1.º do Decreto-Lei n.º 15/2021, de 23 de fevereiro, na sua redação atual, e para efeitos do disposto no n.º 4 do artigo 3.º, artigo 4.º e artigo 7.º do mesmo diploma legal, e n.ºs 1 e 3 do artigo 17.º do Código das Expropriações, aprovado pela Lei n.º 168/99, de 18 de setembro, na sua redação atual, a Assembleia Municipal, na sua sessão ordinária realizada no passado dia 25 de fevereiro de 2026, cumprindo com o estipulado na alínea b) do n.º 1 e n.º 2 do artigo 3.º do Decreto-Lei n.º 15/2021, de 23 de fevereiro, na sua redação atual, deliberou e aprovou, por maioria dos membros presentes e em efetividade de funções, sob proposta da Câmara Municipal, a declaração de utilidade pública e a autorização da tomada de posse administrativa, com carácter de urgência, bem como a constituição, com carácter de urgência, das faixas de servidão administrativa, das parcelas a seguir referenciadas e identificadas nas plantas anexas.

A expropriação e a oneração das parcelas destinam-se à execução da “Construção do Eixo Rodoviário Aveiro-Águeda (ERAA)”.

As faixas de servidão administrativa a constituir, devidamente identificadas no projeto de expropriação, são necessárias a permitir o acesso a algumas parcelas sobranceiras dos prédios expropriados, consistindo, assim, no direito à passagem, a qualquer hora do dia ou da noite, de todos os dias do ano, de quaisquer pessoas e/ou veículos automóveis que, de acordo com as normas legais em vigor em cada momento da sua duração, ali possam circular, implicando para o proprietário do prédio serviente as restrições legais e regulamentares aplicáveis a este tipo de infraestrutura. Os atuais e subsequentes proprietários, arrendatários ou possuidores, a qualquer título, das faixas de terreno sobre os quais será constituída a servidão administrativa ficam obrigados a respeitar e reconhecer o ónus constituído, bem como a zona de incidência, mantendo livre a respetiva área e a consentirem, sempre que se mostre necessário, no acesso e ocupação pela entidade beneficiária, ou a quem lhe suceda, para a realização de obras de construção, reparação, vigilância e manutenção da obra a executar.

A deliberação da Assembleia Municipal foi tomada ao abrigo do disposto na alínea b) do n.º 1 do artigo 3.º do Decreto-Lei n.º 15/2021, de 23 de fevereiro, na sua redação atual, com os fundamentos de facto e de direito expostos na Proposta de Deliberação n.º 05/DMT/2026, datada de 2 de fevereiro de 2026, aprovada em reunião ordinária pública da Câmara Municipal, realizada em 5 de fevereiro de 2026.

Com a publicação da presente declaração de utilidade pública, é conferido ao Município de Aveiro a posse administrativa imediata dos bens a expropriar, nos termos previstos nos artigos 20.º e seguintes do Código das Expropriações, por força do artigo 4.º do Decreto-Lei n.º 15/2021, de 23 de fevereiro, na sua redação atual.

Que os encargos a suportar pelo Município de Aveiro, no âmbito das expropriações em apreço, dispõem de dotação orçamental disponível e cativa através do respetivo cabimento registado na classificação Orgânica: 02 - Câmara Municipal e Económica: 070101 - Terrenos inscrita na GOP: 03 331 2024/25 - PRR - Eixo Rodoviário Aveiro-Águeda, Ac.: 1 Terrenos.

Assim, nos termos do disposto no n.º 4 do artigo 3.º do Decreto-Lei n.º 15/2021, de 23 de fevereiro, na sua redação atual, procede-se à notificação dos proprietários e demais interessados desconhecidos ou com residência desconhecida, bem como daqueles a quem tenham sido enviadas as respetivas cartas de notificação (por carta registada com aviso de receção) e as mesmas tenham sido devolvidas, da declaração de utilidade pública e da autorização da tomada de posse administrativa, com carácter de urgência, das referidas parcelas.

O processo de expropriação, contendo todos os elementos, pode ser consultado no Gabinete de Atendimento Integrado da Câmara Municipal de Aveiro, todos os dias úteis, das 09h00 às 12h30 m e das 13h30 m às 17h00, e na página da internet do Município de Aveiro ([www.cm-aveiro.pt](http://www.cm-aveiro.pt)).

Para constar e devidos efeitos, publica-se o presente edital e outros de igual teor, que vão ser afixados nos locais públicos habituais.

10 de abril de 2026. - O Presidente da Câmara Municipal, Luís Manuel Souto de Miranda, Dr.

Mapa de Expropriações

Projeto de Execução do Eixo Rodoviário Aveiro/Águeda

N.º da parcela	Identificação dos Proprietários (P)/ Interessados (I)	Proprietários (P)/Interessados (I)	Morada/Sede dos proprietários/Interessados	Identificação do prédio				
				Matriz		Descrição Predial/Freguesia	Total do prédio na matriz	Total da na
				Rústica (P) Urbana (U)	União de Freguesias/ Freguesia			
001	Ivo Fernando Valente Tavares	P	R das Carreiras 81, Bonsucesso, Aveiro, 3810-412 Aveiro	R-1967	Santa Joana	1316/Santa Joana	2.200,0	2.2
	Manata & Mark L. <sup>da</sup>	P	R Comandante Azevedo e Silva 3, 1.º Esq Praia da Barra, 3830-763 Gafanha da Nazaré					
001A	Maria Marques Vieira - Cabeça de Casal da Herança de	P	R do Areeiro, 12, Aveiro, 3810- 211 Aveiro	R-1966	Santa Joana	omisso	4.310,0	
	Joaquim Marques Rei	P	R do Areeiro, 12, Aveiro, 3810- 211 Aveiro					
	Maria de Lurdes Vieira da Rocha	P	R do Areeiro, 12, Aveiro, 3810- 211 Aveiro					
	Manuel Marques Rei	I	Rua da Brejeira, 35/37, São Bernardo, 3810-070 Aveiro					
	Maria Augusta de Jesus Duarte	P	Rua da Brejeira, 35/37, São Bernardo, 3810-070 Aveiro					
001B	Pedro Manuel Lopes Pinheiro	P	R de Nossa Senhora da Vitória n.º 85, Vilar, Aveiro, 3810- 293 Aveiro	U-4806	Santa Joana	3214	1.980,0	1.9
002	Manuel dos Santos Rodrigues	P	Rua de D João Evangelista de Lima Vidal n.º 192, Aveiro, 3810-124 Santa Joana	R-1964/U-1194	Santa Joana	182	2923/160,5	
	André Santos Rodrigues	P	Rua de D João Evangelista de Lima Vidal n.º 196, Aveiro, 3810-124 Santa Joana					
003	André Santos Rodrigues	P	Rua de D João Evangelista de Lima Vidal n.º 196, Aveiro, 3810-124 Santa Joana	U-1350	Santa Joana		1.000,0	
004	Álvaro do Casal Ferreira - Cabeça de Casal da Herança de	P	R de São Brás n.º 80, Aveiro, 3810-333 Aveiro	R-1963	Santa Joana	omisso	1.700,0	
005	Maria Helena de Sousa Ribeiro - Cabeça de Casal da Herança de	P	R de Dom João Evangelista de Lima Vidal n.º 208, Santa Joana-Aveiro, 3810-124 Aveiro	U-1193	Santa Joana	1242	3.280,0	3.3
	Silvério da Silva Santos Bela	P	R de Dom João Evangelista de Lima Vidal n.º 208, Santa Joana-Aveiro, 3810-124 Aveiro					

N.º da parcela	Identificação dos Proprietários (P)/ Interessados (I)	Proprietários (P)/Interessados (I)	Morada/Sede dos proprietários/Interessados	Identificação do prédio				
				Matriz		Descrição Predial/Freguesia	Total do prédio na matriz	Total da na
				Rústica (P) Urbana (U)	União de Freguesias/ Freguesia			
006	António Marinho - Cabeça de Casal da Herança de	P	Rua de Freixo de Baixo, 3360, Amarante, 4600- 614 Freixo de Baixo	U-1192/R-1960	Santa Joana	omisso	3.674,0	
007	António Manuel Refugo Simões	P	R de Dom João Evangelista de Lima Vidal n.º 218, 1.º Andar, Santa Joana, 3810-124 Aveiro	U-4325	Santa Joana	1682	1.650,0	2.1
008	António Manuel Refugo Simões	P	R de Dom João Evangelista de Lima Vidal n.º 218, 1.º Andar, Santa Joana, 3810-124 Aveiro	R-1959	Santa Joana	1682	1.100,0	2.7
009	Alfredo Tiago Henriques Gaspar Correia	P	R da Patela n.º 6, 3810-308 Aveiro	U-1698	Santa Joana	330	1.240,0	1.2
	Maria Manuela Nunes Mendes Correia	P	R da Patela n.º 6, 3810-308 Aveiro					
010	Domingos José dos Santos Martins	P	R dos Forninhos n.º 127, São Bernardo, 3810-263 Aveiro	R-1958	Santa Joana	2872	1.290,0	1.6
011	Carlos Alberto de Oliveira e Sousa	P	R do Vale 8/10 Presa, 3810-339 Aveiro	U-3817	Santa Joana	5	519,0	5(
	Maria Teresa dos Santos Martins e Sousa	I	R do Vale 8/10 Presa, 3810-339 Aveiro					
012	António Soares dos Santos - Cabeça de Casal da Herança de	P	Av Manuel Álvaro Lopes Pereira, Sector 5, Lote 26, 3800-625 Cacia	U-1189	Santa Joana		720,0	
	Luis Manuel Tavares dos Santos	P						
	José Domingos Tavares dos Santos	P						
	Maria de Fátima Tavares dos Santos Costa	P						
	António Tavares dos Santos	P						
013	Serafim da Rocha de	P	R de Dom João Evangelista de Lima Vidal 232- 234,	U-1182	Santa Joana	omisso	1.886,0	

N.º da parcela	Identificação dos Proprietários (P)/ Interessados (I)	Proprietários (P)/Interessados (I)	Morada/Sede dos proprietários/Interessados	Identificação do prédio				
				Matriz		Descrição Predial/Freguesia	Total do prédio na matriz	Total da parcela
				Rústica (P) Urbana (U)	União de Freguesias/ Freguesia			
	Almeida Reis - Cabeça de Casal da Herança de		Santa Joana, 3810-124 Aveiro					
014	António de Almeida Reis Júnior	P	Presa, Aveiro	R-1906	Santa Joana	245	1.480,0	1.6
	Palmira de Jesus Gomes	P	Presa, Aveiro					
015	João Rodrigues da Rocha	P	R D João Evangelista Lima Vidal n.º 240, Presa, 3810-000 Aveiro	R-1905	Santa Joana	omisso	320,0	
	José Maria Gonçalves	P	R da Patela Presa, Aveiro, 3810-000 Aveiro					
017	Talentos da Aldeia, Unipessoal L.ª	P	Rua da Quinta do Torto n.º 168, Santa Joana 3810-319 Aveiro	U-1179	Santa Joana	1318	846,0	84
018	António Marques Branco	P	PCT Henrique Pousão, n.º 7-5.º - B, Monte Abraão, Queluz, 2745-123 Queluz	U-4065	Santa Joana	1319	500,0	50
019	Condomínio da Rua de D João Evangelista de Lima Vidal n.º 250/252/254	P	R de D João Evangelista de Lima Vidal n.º 250/252/254, 3810-164 Aveiro	U-3866	Santa Joana	2991	1.538,4	1.5
020	Joaquim Conceição	P	R da Patela n.º 17, Patela, 3810-308 Aveiro	U-1201	Santa Joana	1532	220,0	11
	Maria de Fátima Rodrigues Gonçalves	P	R da Patela n.º 17, Patela, 3810-308 Aveiro					
020A	Nelson Casimiro Gomes Arede	P	R de Entre Casas n.º 26, Frossos, 3850-628 Frossos	R-1901	Santa Joana	2056	700,0	70
021	Joaquim Ferreira de Carvalho	P	35 Avenue de la Liberte Etage 2-Differdange, Luxemburgo, L 4601 Differdange-Luxemburgo	U-3846	Santa Joana	3449	577,0	57
	Maria Henriqueta da Silva Ribeiro	P	35 Avenue de la Liberte Etage 2-Differdange, Luxemburgo, L 4601 Differdange-Luxemburgo					
022	António Cerqueira Pinto	P	R Patela 21 Aveiro 3810-308 Aveiro	R-1899	Santa Joana	omisso	1.080,0	
023	António Marcelino - Cabeça de Casal da Herança de	P	R da Patela n.º 23, Aveiro, 3810-308 Aveiro	U-1184	Santa Joana	omisso	692,1	

N.º da parcela	Identificação dos Proprietários (P)/ Interessados (I)	Proprietários (P)/Interessados (I)	Morada/Sede dos proprietários/Interessados	Identificação do prédio				
				Matriz		Descrição Predial/Freguesia	Total do prédio na matriz	Total da na
				Rústica (P) Urbana (U)	União de Freguesias/ Freguesia			
024	Manuel Rodrigues Fernandes - Cabeça de Casal da Herança de	P	R da Esperança n.º 40, Légua, 3830-249 Ílhavo	U-1185	Santa Joana	3979	811,3	8'
	Manuel Alberto Lopes Fernandes	P	La Tarunga 311, Granda Centeno, Santo Domingo, Sachila, Equador					
	Elsa Gladys Rendon Pacheco	I	La Tarunga 311, Granda Centeno, Santo Domingo, Sachila, Equador					
	António Lopes Fernandes	P	Rua da Esperança, n.º 40, Légua, Ílhavo					
	Adélia Lopes Pio	P	Rua da Esperança, n.º 40, Légua, Ílhavo					
	Maria Helena Lopes Fernandes	P	Rua da Quinta Nova, n.º 114, Légua, Ílhavo					
	Rui Manuel dos Santos Mota	I	Rua da Quinta Nova, n.º 114, Légua, Ílhavo					
025	António Marques dos Santos	P	Presa, 3800- 000 Aveiro	R-1896	Santa Joana	omisso	1.490,0	
	Augusto David Carvalho dos Santos	P	R do Escultor Romão Júnior n.º 31, Aveiro, 3810-254 Aveiro					
026	Maria Gonçalves Rei - Cab. Casal Herança de	P	R do Areeiro, Aveiro, 3810-211 Aveiro	R-1563	Santa Joana	omisso	2.200,0	
	Joaquim Marques Rei	P	R do Areeiro, 12, Aveiro, 3810- 211 Aveiro					
	Maria de Lurdes Vieira da Rocha	P	R do Areeiro, 12, Aveiro, 3810- 211 Aveiro					
	Manuel Marques Rei	I	Rua da Brejeira, 35/37, São Bernardo, 3810-070 Aveiro					
	Maria Augusta de Jesus Duarte	P	Rua da Brejeira, 35/37, São Bernardo, 3810-070 Aveiro					
027	Maria do Rosário da Silva Santos	P	Rua da Patela n.º 29, 29A, 3810-164 Aveiro	U-3127	Santa Joana		1.871,0	
028	João Maria da Costa Vieira Gamelas	P	R D João Evangelista Vidal n.º 262, Presa 3810-124 Aveiro	R-1904	Santa Joana	3563	4.060,0	4.C
	Maria da Conceição	P	R D João Evangelista Vidal n.º 262, Presa 3810-124					

N.º da parcela	Identificação dos Proprietários (P)/ Interessados (I)	Proprietários (P)/Interessados (I)	Morada/Sede dos proprietários/Interessados	Identificação do prédio				
				Matriz		Descrição Predial/Freguesia	Total do prédio na matriz	Total da parcela
				Rústica (P) Urbana (U)	União de Freguesias/ Freguesia			
	Almeida Gamelas		Aveiro					
029	Daniel dos Santos Pereira	P	R de Dom João Evangelista de Lima Vidal n.º 280, Santa Joana, 3810-124 Aveiro	R-1886	Santa Joana	1904	1.050,0	1.0
030	Beatriz Rodrigues de Oliveira	P	R de Dom João Evangelista de Lima Vidal n.º 284, Santa Joana, 3810-124 Aveiro	R-1885	Santa Joana	3058	159,0	1,5
	Rosa Rodrigues Pinto	P	R de Dom João Evangelista de Lima Vidal n.º 284, Santa Joana, 3810-124 Aveiro					
031	Maria João Maia Rocha de Almeida	P	R de Dom João Evangelista de Lima Vidal n.º 288 Santa Joana, 3810-124 Aveiro	U-3825	Santa Joana	874	1.815,6	1,8
	Paulo César Gamelas Nunes	P	R de Dom João Evangelista de Lima Vidal n.º 288 Santa Joana, 3810-124 Aveiro					
032	Tiago André Rodrigues Ferreira	P	Rua D. Evangelista de Lima Vidal, n.º 147, 1.º andar, Santa Joana, 3810-192 Aveiro	U-2515	Santa Joana	3492	959,0	9,5
	Soraia Bruna Soares da Silva	P	Rua D. Evangelista de Lima Vidal, n.º 147, 1.º andar, Santa Joana, 3810-192 Aveiro					
	Desconhecido (Hipoteca Voluntária)	I						
033	Jorge da Silva Correia	P	R da Patela 47, Aveiro, 3810-308 Aveiro	R-1881	Santa Joana	omisso	3.350,0	
034	Maria de Fátima Brito Marinho Maia	P	R da Quinta Nova 19, Patela, Aveiro, 3810-318 Aveiro	U-1215	Santa Joana	1768	1.215,0	1,2
	Adelino Silva da Cruz Maia	P	R da Quinta Nova 19, Patela, Aveiro, 3810-318 Aveiro					
	Novo Banco, S. A.	I	Avenida da Liberdade, n.º 195, Lisboa					
035	Angelino Rodrigues Pereira, R da Quinta Nova n.º 17 Patela, 3810 - 318 Aveiro	P	R da Quinta Nova n.º 17, Patela, 3810-318 Aveiro	R-1008	Santa Joana	1771	340,0	3,4
	Rosa Manuela Marques da Graça Pereira	P	R da Quinta Nova n.º 17, Patela, 3810-318 Aveiro					
036	Joaquim da Silva Correia	P	R do Freitas S/N, Aveiro, 3810-267 Aveiro	U-372	Santa Joana	13	3.752,0	4,3

N.º da parcela	Identificação dos Proprietários (P)/ Interessados (I)	Proprietários (P)/Interessados (I)	Morada/Sede dos proprietários/Interessados	Identificação do prédio				
				Matriz		Descrição Predial/Freguesia	Total do prédio na matriz	Total da na
				Rústica (P) Urbana (U)	União de Freguesias/ Freguesia			
	Maria da Conceição Marques Oliveira Correia	P	R do Freitas S/N, Aveiro, 3810-267 Aveiro					
037	Ana Catarina Maranh Teixeira	P	R Doutor José Galvão 21 B 1.º, Montemor-o-Velho, 3140-271 Montemor-O-Velho	U-1208	Santa Joana	3834	1.402,0	1.4
	Caixa Geral de Depósitos, S. A.	I	Avenida João XXI, N.º 63, Lisboa					
038	José Luís da Conceição - Cabeça de Casal da Herança de	P	R S Brás 10, Qta do Gato, 3810-000 Aveiro	R-1879	Santa Joana	omisso	650,0	
039	Joaquim dos Santos	P	R D João Evangelista de Lima Vidal 204, Presa, 3810-000 Aveiro	R-1874	Santa Joana	1244	8.140,0	8.1
	Maria Lúcia Pereira da Silva	P	R D João Evangelista de Lima Vidal 204, Presa, 3810-000 Aveiro					
	Silvério da Silva Santos Bela	P	R D João Evangelista de Lima Vidal 204, Presa, 3810-000 Aveiro					
	Maria Helena de Sousa Ribeiro	P	R D João Evangelista de Lima Vidal 204, Presa, 3810-000 Aveiro					
040	Manuel Amaro Ferreira - Cabeça de Casal da Herança de	P	R do Ouro n.º 8, 3810-300 Aveiro	R-1756	Santa Joana	518	1.600,0	1.6
	Maria da Piedade Nunes de Oliveira	P	R do Ouro n.º 8, 3810-300 Aveiro					
041	Maria Alice Ferreira Marques	P	R de São Brás s/n, Beco das Lavouras, 3810-333 Aveiro	U-2081	Santa Joana	1789	1.295,5	1.4
	Finibanco, S. A.	I	Rua Júlio Dinis, 157-Porto A.					
	Domingos de Freitas	I	R.21 de Dezembro, Feiteira Toviscal-Oliveira do Bairro					
	Maria Dorinda Fernandes Duarte	I	R.21 de Dezembro, Feiteira Toviscal-Oliveira do Bairro					
042	Manuel Correia Leite - Cabeça de Casal da Herança de	P	Qta do Gato, 3810-000 Aveiro	U-1231	Santa Joana	omisso	2.374,96	

N.º da parcela	Identificação dos Proprietários (P)/ Interessados (I)	Proprietários (P)/Interessados (I)	Morada/Sede dos proprietários/Interessados	Identificação do prédio				
				Matriz		Descrição Predial/Freguesia	Total do prédio na matriz	Total da na
				Rústica (P) Urbana (U)	União de Freguesias/ Freguesia			
043	Fortestoria - Lda	P	Rua das Ostras n.º 26, Barra, Praia da Barra, 3830-768 Gafanha da Nazaré	U-1247	Santa Joana	3321		
	Caixa de Crédito Agrícola Mútuo do Douro e Côa, C. R. L.	I	São João da Pesqueira					
044	António da Cruz Ferreira Santiago	P	R das Cavadas 41, Qta do Gato, 3810-030 Aveiro	R-1854	Santa Joana	688	1.646,0	
	Maria da Conceição dos Santos Gonçalves	P	R das Cavadas 41, Qta do Gato, 3810-030 Aveiro					
044A	Virgílio da Cruz Pereira-cabeça de casal da herança de	P	R de São Brás 54, 3850-033 Aveiro	R-1831	Santa Joana	1741	2.800,0	2.8
	Olívia dos Santos Marabuto	P	R de São Brás 54, 3850-033 Aveiro					
	Anunciação dos Santos Pereira	P	Quinta do Gato-Santa Joana					
	Carlos Sebastião Morais de Figueiredo	P	Quinta do Gato-Santa Joana					
	Virgílio dos Santos Pereira	P	Águeda					
	Maria Luísa Gouveia Ferreira	P	Águeda					
	Celeste dos Santos Pereira	P	Maracay, Venezuela					
	João Ferreira Novo	P	Maracay, Venezuela					
	João dos Santos Pereira	P	Caracas, Venezuela					
	Luísa Castellanos	P	Caracas, Venezuela					
	Maria Emília dos Santos Pereira	P	Caracas, Venezuela					
	Carlos Ribeiro	P	Caracas, Venezuela					
	Odete dos Santos	P	Aradas, Aveiro					

N.º da parcela	Identificação dos Proprietários (P)/ Interessados (I)	Proprietários (P)/Interessados (I)	Morada/Sede dos proprietários/Interessados	Identificação do prédio				
				Matriz		Descrição Predial/Freguesia	Total do prédio na matriz	Total d na
				Rústica (P) Urbana (U)	União de Freguesias/ Freguesia			
	Pereira do Casal							
	Manuel Afonso do Casal	P	Aradas, Aveiro					
	Ângelo dos Santos Pereira	P	Maracay, Venezuela					
	Inocência Rondon Bolaños	P	Maracay, Venezuela					
044B	António dos Santos Gonçalves	P	R do Freitas 138, Presa, 3810-000 Aveiro	R-1855	Santa Joana	omisso	787,0	
044C	António Gonçalves Portugal	P	Tv Quinta do Torto n.º 20, Aveiro, 3810-319 Aveiro	R-1853	Santa Joana	2792	1.200,0	1.2
	Maria da Conceição Rodrigues Figueira	P	Tv Quinta do Torto n.º 20, Aveiro, 3810-319 Aveiro					
044D	Maria de Lurdes Oliveira Santos - Cabeça de Casal da Herança de	P	R de São Brás 240, 3810-333 Aveiro	R-1846	Santa Joana	omisso	600,0	
	João de Oliveira Casal	P	R de São Brás 240, 3810-333 Aveiro					
	Carlos Manuel de Oliveira Casal	P	R de São Brás 240, 3810-333 Aveiro					
	Manuel de Oliveira Casal	P	R de São Brás 240, 3810-333 Aveiro					
045	Joaquim Giestinhas Fernandes	P	R 21 de Julho n.º 9, Santa Joana, 3810-000 Aveiro	R-1824	Santa Joana	621		
	Maria da Graça Alves Vieira	P	R 21 de Julho n.º 9, Santa Joana, 3810-000 Aveiro					
047	Não identificado				Santa Joana			
047A	António Vieira dos Santos Silva - Cabeça de Casal da Herança de	P	R dos Campinhos n.º 26 Quinta do Gato, 3810-224 Aveiro	R-1797	Santa Joana	1138	6.150,0	8.1
	Lídia da Conceição Paulo	P	R dos Campinhos n.º 26 Quinta do Gato, 3810-224 Aveiro					

N.º da parcela	Identificação dos Proprietários (P)/ Interessados (I)	Proprietários (P)/Interessados (I)	Morada/Sede dos proprietários/Interessados	Identificação do prédio				
				Matriz		Descrição Predial/Freguesia	Total do prédio na matriz	Total da na
				Rústica (P) Urbana (U)	União de Freguesias/ Freguesia			
047B	Paulo Manuel Borralho Vieira Gamelas	P	Av Central Lote 6, Aveiro, 3810-132 Aveiro	R-1820	Santa Joana	2662	1.370,0	1.3
	Paula Maria Borralho Pino Gamelas	P	Av Central Lote 6, Aveiro, 3810-132 Aveiro					
047C	Casimiro Manuel Ferreira do Amaral	P	Estr de São Bernardo n.º 154, Aveiro, 3810-172 Aveiro	R-1821	Santa Joana		1.050,0	
	Adelia Martins Vaz Amaral	P	R Direita 154, Vilar, 3810-000 Aveiro					
	Gilberto Manuel Martins Amaral	I	Estr de São Bernardo n.º 154, Aveiro 3810-172 Aveiro					
	Carlos António Martins do Amaral	I	Estr de São Bernardo n.º 154, Aveiro 3810-172 Aveiro					
047D	Vitor Manuel dos Santos Marques	P	Rua Dr Ernesto Paiva, n.º 27, São Bernardo, Aveiro, 3810-703 Aveiro	R-1816	Santa Joana		1.100,0	1.1
048	Maria Odete do Casal Ferreira	P	R São Brás 85, Aveiro, 3810-333 Aveiro	R-1822	Santa Joana	3866		
050	Ana Maria do Couto Caiado	P	Av Mário Sacramento n.º 50, Ílhavo, 3830-052 Ílhavo	R-1812	Santa Joana		8.119,0	
051	Maria da Conceição da Cruz Fernandes - Cabeça de Casal da Herança de	P	R de São Brás n.º 64-66, Aveiro, 3810-333 Aveiro	R-1811	Santa Joana		1.400,0	
052	Augusto José das Neves Dias	P	R de São Brás n.º 138/140, Aveiro, 3810-333 Aveiro	R-1810/U-1163 (FALTA-Pedido TH)	Santa Joana	3236	1.400,0	3.2
	Maria Fernanda dos Santos Rodrigues	I	R de São Brás N.º 138/140, Aveiro, 3810-333 Aveiro					
053	Aurora da Silva Brízido Cardoso - Cabeça de Casal da Herança de	P	R Doutor António José de Almeida n.º 84 1.º Esq, Coimbra, 3000-041 Coimbra	R-1809	Santa Joana		2.087,0	
054	Nuno Manuel Gonçalves Genrinho, R 1.º de Maio 102 Santa	P	R 1.º de Maio 102 Santa Joana, Aveiro, 3810-032 Aveiro	R-1806	Santa Joana	224	1.200,0	1.2

N.º da parcela	Identificação dos Proprietários (P)/ Interessados (I)	Proprietários (P)/Interessados (I)	Morada/Sede dos proprietários/Interessados	Identificação do prédio				
				Matriz		Descrição Predial/Freguesia	Total do prédio na matriz	Total da na
				Rústica (P) Urbana (U)	União de Freguesias/ Freguesia			
	Joana, Aveiro, 3810 -							
	Carla Sofia Carvalho da Silva Genrinho	P	R 1.º de Maio 102 Santa Joana, Aveiro, 3810-032 Aveiro					
055	Luis Rodrigues do Casal - Cabeça de Casal da Herança de	P	R de São Brás n.º 158-160, Aveiro, 3810-333 Aveiro	R-1805/U-1303 (FALTA-Pedido TH)	Santa Joana	3593	2.720,0	3.0
	Lucinda Ferreira da Silva	P	R de São Brás n.º 158-160, Aveiro, 3810-333 Aveiro					
056	Rosa da Silva Coelho de Bastos Gonçalves	P	R de São Brás 166, Aveiro, 3810-333 Aveiro	R-1804	Santa Joana	652	2.720,0	2.7
	António de Bastos Gonçalves	P	R de São Brás 166, Aveiro, 3810-333 Aveiro					
057	Joaquim Soares Monteiro	P	R da Quinta do Torto S/N, Aveiro, 3810-319 Aveiro	R-1803/U-1248 (FALTA-Pedido TH)	Santa Joana	3361	2.890,0	4.2
	Isabel Maria Genrinho Neto Monteiro	I	R da Quinta do Torto S/N, Aveiro, 3810-319 Aveiro					
058	Manuel Dias Júnior - Cabeça de Casal da Herança de	P	Agrinha, Vilar, 3810-000 Aveiro	R-1799	Santa Joana	561	770,0	7.0
	António José Marques Dias	P	Rua da Agrinha, Lugar de Vilar, Aveiro					
	Ana Paula Marinho Branco Dias	I	Rua da Agrinha, Lugar de Vilar, 3810-204 Aveiro					
	Leopoldina Maria Marques Dias	P	Rua da Agrinha, Lugar de Vilar, Aveiro					
	Leopoldina Marques Mano	P	Rua da Agrinha, Lugar de Vilar, Aveiro					
	Manuel Marques Dias	P	Bonsucesso, Aradas, Aveiro					
	Arminda Maria da Costa Marques	I						
	Maria da Soledade Marques Dias Martinho	P	São Bernardo, Aveiro					

N.º da parcela	Identificação dos Proprietários (P)/ Interessados (I)	Proprietários (P)/Interessados (I)	Morada/Sede dos proprietários/Interessados	Identificação do prédio				
				Matriz		Descrição Predial/Freguesia	Total do prédio na matriz	Total da na
				Rústica (P) Urbana (U)	União de Freguesias/ Freguesia			
	Manuel Fernando dos Santos Martinho	P	São Bernardo, Aveiro					
	Maria Helena Marques Dias Simões	P	Vilar, Glória, Aveiro					
	António Manuel Duarte Simões	P	Vilar, Glória, Aveiro					
059	Luis dos Santos Ratola - Cabeça de Casal da Herança de	P	R de São Brás n.º 167, Aveiro, 3810-333 Aveiro	R-1787	Santa Joana	1629	1.800,0	1.8
	Maria Rosália Nunes Neves	P	R de São Brás n.º 167, Aveiro, 3810-333 Aveiro					
060	Maria do Rosário Rodrigues Branco Neto	P	R Cabeço das Moiras n.º 19 Urbanização Picôto, Oliveirinha	R-1786/U-8 (FALTA-Pedido TH)	Santa Joana	2690	6.166,0	7.0
	Maria da Luz Rodrigues Branco	I	R de São Brás n.º 176, Aveiro, 3810-333 Aveiro					
060A	Maria Manuela Marques Ribeiro Correia	P	R das Quintas n.º 26, Aveiro, 3810-557 Aveiro	U-1152	Santa Joana	3201	3.186,0	3.1
	Maria de Lurdes Vieira Marques	I	R das Quintas n.º 26, Aveiro, 3810-557 Aveiro					
061	Maria Graciete Vieira dos Santos	P	R de São Brás n.º 190, Aveiro, 3810-333 Aveiro	R-1784/U-1238/U-4181 (FALTA-Pedido TH)	Santa Joana	1517	3.785,0	3785,2/
	António Figueira Marques Couto	I	R de São Brás n.º 190, Aveiro, 3810-333 Aveiro					
061A	Deolinda Oliveira Ferrão Aleluia	P	Rua de São Brás n.º 192-194, 3810-164 Aveiro	U-1255	Santa Joana	omisso	388,0	
062	Anastácio Bastos Oliveira	P	Rua de São Brás n.º 196, 3810-164 Aveiro	U-1151	Santa Joana	3148	2.184,5	2.1
	Maria Eutália de Oliveira Freire	P	Rua de São Brás n.º 196, 3810-164 Aveiro					
063	Carlos Manuel de Oliveira Casal	P	Rua de São Brás n.º 196-198, 3810-164 Aveiro	U-3772	Santa Joana	2306	3.200,0	3.2

N.º da parcela	Identificação dos Proprietários (P)/ Interessados (I)	Proprietários (P)/Interessados (I)	Morada/Sede dos proprietários/Interessados	Identificação do prédio				
				Matriz		Descrição Predial/Freguesia	Total do prédio na matriz	Total da na
				Rústica (P) Urbana (U)	União de Freguesias/ Freguesia			
	Elisabete Rodrigues de Pinho Casal	P	Rua de São Brás n.º 196-198, 3810-164 Aveiro					
	Banco BPI, S. A.	I	R. José Estevão 7 1, 3810-086 Aveiro					
064	António Matos Rocha	P	R de São Brás n.º 49, Aveiro, 3810-333 Aveiro	R-1764	Santa Joana	1562	1.950,0	1.9
	Maria Helena Neves Matos Rocha	I	R de São Brás n.º 49, Aveiro, 3810-333 Aveiro					
064A	Não identificado				Santa Joana			
064B	Não identificado				Santa Joana			
065	Maria de Lurdes Pinto Ferreira	P	Rua de São Brás, 3810-164 Aveiro	R-1780	Santa Joana	1615	1.720,0	1.3
	João Marques Simões	I	Rua de São Brás, 3810-164 Aveiro					
066	Tres Ria L.ª da	P	Avenida 5 de Outubro N 29 Bloco C4 B, Aveiro, 3810-082 Aveiro	U-5001	Santa Joana	3958	1.725,0	
	Perseverance Journey Unipessoal L.ª da	P	Avenida 5 de Outubro N 29 Bloco E 3B, Aveiro, 3810-082 Aveiro					
067	Rosa Maria Couteiro Marques	P	R Maritona n.º 20, Oliveirinha, 3810-868 Aveiro	R-1757	Santa Joana	473	2.220,0	2.2
	Carlos Manuel Gonçalves dos Santos	P	R Maritona n.º 20, Oliveirinha, 3810-868 Aveiro					
068	João da Silva Simões	P	R da Caldeira n.º 31, Vilar, 3810-223 Aveiro	R-1763	Santa Joana	omisso	1.222,0	
069	Francisco Ferreira de Matos - Cabeça de Casal da Herança de	P	R dos Campinhos n.º 58, Aveiro, 3810-224 Aveiro	R-1680	Santa Joana	2789	4.400,0	
	Maria Beatriz Morgado	P	R dos Campinhos n.º 58, Aveiro, 3810-224 Aveiro					
069A	Não identificado				Santa Joana			
069B	Não identificado				Santa Joana			
070	Diamantino de Oliveira Marques Ribeiro	P	R do Pinhal n.º 52-54, Aveiro, 3810-511 Aveiro	R-1753	Santa Joana	2454	3.600,0	

N.º da parcela	Identificação dos Proprietários (P)/ Interessados (I)	Proprietários (P)/Interessados (I)	Morada/Sede dos proprietários/Interessados	Identificação do prédi				
				Matriz		Descrição Predial/Freguesia	Total do prédio na matriz	Total d na
				Rústica (P) Urbana (U)	União de Freguesias/ Freguesia			
	Maria Fernanda da Silva Vieira Ribeiro	P	R do Pinhal n.º 52-54, Aveiro, 3810-511 Aveiro					
	Albino Freitas Monteiro	P	R S Braz 99, Qta do Gato, 3810-000 Aveiro					
	João de Oliveira Marques Ribeiro	P	Urbanização Prebo, Calle 130, Edifício Rubi PHI, Valência, Estado Carabobo-Venezuela					
	Maria Lúcia dos Santos Ferreira	I	Urbanização Prebo, Calle 130, Edifício Rubi PHI, Valência, Estado Carabobo-Venezuela					
070A	Albino Freitas Monteiro	P	R S Braz 99, Qta do Gato, 3810-000 Aveiro	R-1753	Santa Joana	2454		
	Diamantino de Oliveira Marques Ribeiro	P	R do Pinhal n.º 52-54, Aveiro, 3810-511 Aveiro					
	Maria Fernanda da Silva Vieira Ribeiro	P	R do Pinhal n.º 52-54, Aveiro, 3810-511 Aveiro					
	João de Oliveira Marques Ribeiro	P	Urbanização Prebo, Calle 130, Edifício Rubi PHI, Valência, Estado Carabobo-Venezuela					
	Maria Lúcia dos Santos Ferreira	I	Urbanização Prebo, Calle 130, Edifício Rubi PHI, Valência, Estado Carabobo-Venezuela					
071	Não identificado	P			Santa Joana			
074	Maria Odete de Melo Vidal	P	Estrd de São Bernardo n.º 333, Aveiro, 3810-176 Aveiro	R-1705	Santa Joana	682	1.430,0	1.4
	Abel Resende dos Santos Polónio	P	Estrd de São Bernardo n.º 333, Aveiro, 3810-176 Aveiro					
075	Rosa Maria Marques Ribeiro Vieira	P	Av João Corte Real n.º 30 2.º I, Praia Barra,3830-751 Gafanha da Nazaré	R-1700	Santa Joana	3561	1.900,0	1.9
	António Duarte Vidal Vieira	I	Av João Corte Real n.º 30 2.º I, Praia Barra,3830-751 Gafanha da Nazaré					
075A	Julio Ferreira Vieira - Cabeça de Casal da Herança de	P	R Azenha da Moita S/N, Aveiro, 3810-217 Aveiro	R-1704	Santa Joana	2435	2.300,0	2.3
076	Ilídio da Conceição	P	R do Cruzeiro n.º 9 2.º Centro Fte, Esgueira Aveiro,	R-1697	Santa Joana	3720	1.700,0	1.7

N.º da parcela	Identificação dos Proprietários (P)/ Interessados (I)	Proprietários (P)/Interessados (I)	Morada/Sede dos proprietários/Interessados	Identificação do prédio				
				Matriz		Descrição Predial/Freguesia	Total do prédio na matriz	Total da na
				Rústica (P) Urbana (U)	União de Freguesias/ Freguesia			
	Oliveira		3800-300 Aveiro					
	Maria Aura de Jesus da Silva	I	R do Cruzeiro n.º 9 2.º Centro Fte, Esgueira Aveiro, 3800-300 Aveiro					
076C	José António Martins de Oliveira	P	Rua dos Campinhos n.º 18-20, 3810-224 Aveiro	U-0063	Santa Joana	omisso	520,0	
076D	Rosa Maria Paula da Silva Ferreira	P	R dos Campinhos n.º 26, Quinta do Gato, 3810-224 Aveiro	R-1708	Santa Joana	1202	1.170,0	1.1
	Carlos Alberto do Casal Ferreira	I	R dos Campinhos n.º 26, Quinta do Gato, 3810-224 Aveiro					
077	Rosa Maria Paula da Silva Ferreira	P	R dos Campinhos n.º 26, Quinta do Gato, 3810-224 Aveiro	U-3944	Santa Joana	3055	1.777,0	1.7
	Carlos Alberto do Casal Ferreira	I	R dos Campinhos n.º 26, Quinta do Gato, 3810-224 Aveiro					
078	António Vieira Rocha	P	R Quinta do Torto, Solposto, 3810-000 Aveiro	R-556	Santa Joana	omisso	7.075,0	
	Cristiano Morgado da Costa	P	R do Cócáro 79 Sol Posto, 3810-239 Aveiro					
078A	José Luiz Martins Gonçalves Rei	P	R dos Campinhos n.º 7-9, Quinta do Gato, 3810- 224 Aveiro	U-568	Santa Joana	23	5.655,0	5.6
	Maria Lucinda Genrinho dos Santos	P	R dos Campinhos n.º 7-9, Quinta do Gato, 3810- 224 Aveiro					
079	Rosa Dinis Ferreira	P	R dos Campinhos, Quinta do Gato, 3810-000 Aveiro	U-705	Santa Joana	1004	915,0	
079A	Maria de Fátima Dinis Ferreira dos Santos	P	R da Quinta do Torto- S/N Quinta do Torto, Aveiro, 3810-319 Aveiro	U-2776	Santa Joana	1005	5.256,0	5.2
	Luís Samuel Rodrigues Afonso	P	R da Quinta do Torto- S/N Quinta do Torto, Aveiro, 3810-319 Aveiro					
080	Maria Celeste Genrinho dos Santos - Cabeça de Casal da Herança de	P	R do Solposto n.º 103, Solposto, 3810-190 Aveiro	U-4970	Santa Joana	28	7.821,0	7.8
	Manuel de Oliveira Neves	P	R do Solposto n.º 103, Solposto, 3810-190 Aveiro					
082	Maria de Lurdes Marques Vidal -	P	R da Bombarda n.º 1 Presa, Aveiro, 3810-013 Aveiro	R-601	Santa Joana		5.040,0	

N.º da parcela	Identificação dos Proprietários (P)/ Interessados (I)	Proprietários (P)/Interessados (I)	Morada/Sede dos proprietários/Interessados	Identificação do prédio				
				Matriz		Descrição Predial/Freguesia	Total do prédio na matriz	Total da parcela
				Rústica (P) Urbana (U)	União de Freguesias/ Freguesia			
	Cabeça de Casal da Herança de							
082A	Ana Paula Ribeiro da Rocha	P	TV da Fidec Lote 9, 3810-027 Aveiro	R-600	Santa Joana	10736 /Esgueira	2.520,0	2.9
	Paulo Ribeiro da Rocha	P	R do Solposto n.º 1 Solposto, 3810-190 Aveiro					
	Flora Ribeiro da Rocha	P	R 8 de Dezembro n.º 41 Sol Posto, 3810-031 Aveiro					
	José Marques Ribeiro	P	Solposto, Esgueira, Aveiro					
	Rosa Couteiro Ribeiro - Cabeça de Casal de Herança de	P	TV da Fidec Lote 9, 3810-027 Aveiro					
083	Manuel Augusto Dias de Oliveira	P	R de S Braz N 228, Quinta do Gato, 3810-000 Aveiro	R-598	Santa Joana	419	5.792,0	5.7
	Rosa da Cruz Carvalho	P	R de S Braz N 228, Quinta do Gato, 3810-000 Aveiro					
083A	Nuno Manuel Gonçalves Genrinho	P	R 1.º de Maio 102, Santa Joana, 3810-032 Aveiro	R-597	Santa Joana	3667	9.520,0	9.5
	Carla Sofia Carvalho da Silva Genrinho	I	R 1.º de Maio 102, Santa Joana, 3810-032 Aveiro					
083B	Julio Ferreira Vieira - Cabeça de Casal da Herança de	P	R Azenha da Moita S/N, Aveiro, 3810-217 Aveiro	R-599	Santa Joana	omisso	2.040,0	
084	Laurinda das Neves Ferreira- Cabeça de Casal da Herança de	P	TV da Escola 4, Quinta do Gato, 3810-253 Aveiro	R-596	Santa Joana	975	14.850,0	14.8
	João Lopes de Almeida Júnior	P	TV da Escola 4, Quinta do Gato, 3810-253 Aveiro					
085B	Victor Manuel Marques de Oliveira	P	R 1.º de Maio n.º 116, Santa Joana, 3810-032 Aveiro	R-1182	Santa Joana	omisso	4.990,0	
	Maria Helena de Serqueiros Rodrigues Branco Oliveira	P	R 1.º de Maio n.º 116, Santa Joana, 3810-032 Aveiro					
085C	Não identificado				Santa Joana			

N.º da parcela	Identificação dos Proprietários (P)/ Interessados (I)	Proprietários (P)/Interessados (I)	Morada/Sede dos proprietários/Interessados	Identificação do prédio				
				Matriz		Descrição Predial/Freguesia	Total do prédio na matriz	Total da na
				Rústica (P) Urbana (U)	União de Freguesias/ Freguesia			
085D	Não identificado				Santa Joana			
086A	João Gonçalves Ferreira	P	R Solposto n.º 224, Solposto, 3810-190 Aveiro	R-638	Santa Joana	omisso	600,0	
086B	Não identificado				Santa Joana			
086C	Maria de Lurdes Marques Vidal - Cabeça de Casal da Herança de	P	R da Bombarda n.º 1 Presa, 3810-013 Aveiro	R-639	Santa Joana		450,0	
087	Não identificado				Santa Joana			
087A	Ana Paula Ribeiro da Rocha	P	TV da Fidec Lote 9, 3810-027 Aveiro	R-388	Santa Joana	omisso	700,0	
	Paulo Ribeiro da Rocha	P	R do Solposto n.º 1 Solposto, 3810-190 Aveiro					
	Flora Ribeiro da Rocha	P	R 8 de Dezembro n.º 41 Sol Posto, 3810-031 Aveiro					
	Rosa Couteiro Ribeiro - Cabeça de Casal de Herança de	P	TV da Fidec Lote 9, 3810-027 Aveiro					
087B	António Lopes Gonçalves Cartaxo	P	R D João Evangelista de Lima Vidal n.º 126, Presa, 3810-124 Aveiro	R-386	Santa Joana	omisso	1.490,0	
087C	António Lopes Gonçalves Cartaxo	P	R D João Evangelista de Lima Vidal n.º 126, Presa, 3810-124 Aveiro	R-390	Santa Joana	omisso	2.380,0	
087D	João Gonçalves Ferreira	P	R Solposto n.º 224, Solposto, 3810-190 Aveiro	R-397	Santa Joana	omisso	2.880,0	
087E	António Rodrigues Carlos Novo	P	Rua Direita 81, Quintãs, 3810-839 Oliveirinha	R-391	Santa Joana	omisso	2.513,0	
	José de Oliveira Carlos - Cabeça De Casal da Herança de	P	Estr de São Bernardo n.º 248, Aveiro					
	Luiz Vieira Gomes da Conceição - Cabeça de	P	R Cega n.º 157 São Bernardo, Aveiro					

N.º da parcela	Identificação dos Proprietários (P)/ Interessados (I)	Proprietários (P)/Interessados (I)	Morada/Sede dos proprietários/Interessados	Identificação do prédio				
				Matriz		Descrição Predial/Freguesia	Total do prédio na matriz	Total da na
				Rústica (P) Urbana (U)	União de Freguesias/ Freguesia			
	Casal da Herança de							
087G	Manuel Augusto Dias de Oliveira	P	R de S Braz N 228, Quinta do Gato, 3810-000 Aveiro	R-393	Santa Joana			
087H	Não identificado				Santa Joana			
087I	Fernando Ferreira de Oliveira - Cabeça de Casal da Herança de	P	R de S Bras 151, Quinta do Gato, 3810-000 Aveiro	R-395	Santa Joana	omisso	1.250,0	
087J	Não identificado				Santa Joana			
087K	Não identificado				Santa Joana			
087L	Não identificado				Santa Joana			
087M	Não identificado				Santa Joana			
089	Não identificado				Santa Joana			
089A	Não identificado				Santa Joana			
089B	Não identificado				Santa Joana			
089C	Ana Paula de Oliveira Santos	P	R das Quintas 33, 3810-557 Aveiro	R-362	Santa Joana	omisso	920,0	
089D	José Miguel Rodrigues Marques Genrinho	P	R da Quinta Velha n.os 17 e 19, 3810-321 Aveiro	R-363	Santa Joana	2292	1.615,0	1.6
	António Marques Genrinho	P	Solposto, Santa Joana, Aveiro, 3810-190 Aveiro					
	Maria De Fátima Rodrigues Marques Genrinho	I	Solposto, Santa Joana, Aveiro, 3810-190 Aveiro					
089E	João Fernando Marques Ribeiro	P	Rua dos Campinhos n.º 48 Quinta do Gato, Aveiro, 3810-224 Aveiro	R-361	Santa Joana	3555	1.710,0	1.7
	Conceição Maria dos Reis Marques Ribeiro	I	Rua dos Campinhos n.º 48 Quinta do Gato, Aveiro, 3810-224 Aveiro					
089F	João Soares Ferreira	P	R Quinta Velha n.º 12, Presa, 3810-321 Aveiro	R-360	Santa Joana	670	1.390,0	1.3

N.º da parcela	Identificação dos Proprietários (P)/ Interessados (I)	Proprietários (P)/Interessados (I)	Morada/Sede dos proprietários/Interessados	Identificação do prédio				
				Matriz		Descrição Predial/Freguesia	Total do prédio na matriz	Total da
				Rústica (P) Urbana (U)	União de Freguesias/ Freguesia			
	Celeste da Cruz Carvalho Soares Ferreira	P	R Quinta Velha n.º 12, Presa, 3810-321 Aveiro					
	Ernesto de Sousa Albuquerque	P	Rua Cabo Luis-Esgueira, 3800 Aveiro					
093A	Santa Casa Misericórdia Aveiro	P	R Coimbra N 27, Aveiro, 3810-086 Aveiro	R-3501	Oliveirinha	10371/Esgueira		
093B	Evaristo Ruela Barbosa	P	R de Azenha da Moita, Solposto, 3810-217 Aveiro	R-373	Santa Joana	omisso	3.950,0	
093D1	Dulce Maria Pereira da Cruz	P	R Nova n.º 39, 2.º Bº Santiago, 3810-370 Aveiro	R-369	Santa Joana	2471	1.130,0	1.1
	Rosa Pereira da Cruz Marques	P	R Vasco da Gama, n.º 42 R/C Esq Bairro do Caião, Aveiro, 3810-037 Aveiro					
	António Ladeira Neto Santos	I	R Nova n.º 39, 2.º Bº Santiago, Aveiro					
	Renato Manuel da Costa Marques	I	R Vasco da Gama, n.º 42 R/C Esq Bairro do Caião, Aveiro, 3810-037 Aveiro					
093D2	António Gonçalves da Cruz - Cabeça de Casal da Herança de	P	R Nova n.º 39, 2.º Bº Santiago, 3810-370 Aveiro	R-368	Santa Joana	omisso	1.130,0	
093E	Armenio Jorge Ribeiro Roque	P	Urb. Plenicoope 311 3.º E 4.º Bloco C, Ílhavo, 3830-236 Ílhavo	R-334	Santa Joana	3590	490,0	4
093F	Não identificado				Santa Joana			
093G	Tiago Emanuel Marques de Carvalho	P	R Mário Duarte 52, Solposto, 3810-027 Aveiro	R-370	Santa Joana	3191	1.200,0	1.2
093H	João Manuel Ferreira da Silva	P	R da Maria da Póvoa n.º 2 Quinta do Torto, 3810- 534 Aveiro	R-225	Santa Joana	3081	840,0	8
	Maria da Conceição Santos Ribeiro	I	R da Maria da Póvoa n.º 2 Quinta do Torto, 3810- 534 Aveiro					
093I	Não identificado				Santa Joana			
093J	Não identificado				Santa Joana			

N.º da parcela	Identificação dos Proprietários (P)/ Interessados (I)	Proprietários (P)/Interessados (I)	Morada/Sede dos proprietários/Interessados	Identificação do prédio				
				Matriz		Descrição Predial/Freguesia	Total do prédio na matriz	Total da
				Rústica (P) Urbana (U)	União de Freguesias/ Freguesia			
093L	Não identificado				Santa Joana			
094	Manuel Domingues Arede	P	R da Qta do Torto, 3810-319 Aveiro	R-226	Santa Joana	2073	820,0	82
	Maria da Conceição de Oliveira Santos	I	R da Qta do Torto, 3810-319 Aveiro					
095A	Pompeu da Rocha Pereira - Cabeça de Casal de Herança de	P	R Direita N.º 88 Costa do Valado, 3810-794 Oliveirinha	R-4704	Oliveirinha	5576	29.708,0	29.
	Jorge Manuel Vieira dos Santos	P	Avenida José Estevão, n.º 202, Costa Nova do Prado, Gafanha da Encarnação, Ílhavo					
	Maria Helena Carvalho de Barros	P	Avenida José Estevão, n.º 202, Costa Nova do Prado, Gafanha da Encarnação, Ílhavo					
095A1	Fernando Jorge Vieira dos Santos	P	Av 5 de Outubro 29, BL-C, 2.º B, 3810-082 Aveiro	R-4705	Oliveirinha	5577	29.708,0	29.
	Jorge Manuel Vieira dos Santos	P	Av José Estevão, n.º 202, Costa Nova do Prado					
	Maria Helena Carvalho de Barros	I	Av José Estevão, n.º 202, Costa Nova do Prado					
095A2	Albino Simões Vieira - Cabeça de Casal da Herança de	P	R do Carril n.º 50, Quinta do Picado, 3810-474 Aveiro	R-4706	Oliveirinha	5578	29.708,0	29.
	Jorge Manuel Vieira dos Santos	P	Av José Estevão, n.º 202, Costa Nova do Prado					
	Maria Helena Carvalho de Barros	I	Av José Estevão, n.º 202, Costa Nova do Prado					
095B	Pompeu da Rocha Pereira - Cabeça de Casal de Herança de	P	R Direita n.º 88 Costa do Valado, 3810-794 Oliveirinha	R-4707	Oliveirinha	5579	8.528,0	8.5
	Jorge Manuel Vieira dos Santos	P	Av José Estevão, n.º 202, Costa Nova do Prado					
	Maria Helena Carvalho de	I	Av José Estevão, n.º 202, Costa Nova do Prado					

N.º da parcela	Identificação dos Proprietários (P)/ Interessados (I)	Proprietários (P)/Interessados (I)	Morada/Sede dos proprietários/Interessados	Identificação do prédio				
				Matriz		Descrição Predial/Freguesia	Total do prédio na matriz	Total da parcela
				Rústica (P) Urbana (U)	União de Freguesias/ Freguesia			
	Barros							
097	Niagaragest - Gestão de Investimentos Financeiros e Imobiliários S. A.	P	Alameda 5 de Outubro Edifício America Sala X 2, 3850-005 Albergaria-A-Velha	R-196	Santa Joana	1117	47.557,0	50.1
098	Não identificado				Oliveirinha			
098A	João Miguel Frazão dos Santos	P	R das Almas n.º 133/135, Póvoa Paço, 3800-552 Cacia	R-2929	Oliveirinha	5359	3.693,0	3.6
098B	António Fernandes Saraiva	P	R Jerónimo Fernandes Mascarenhas Júnior n.º 15, 3800-774 Eixo	R-2941	Oliveirinha	5355	5.280,0	5.2
	Maria Manuela Ferreira da Silva Morais Saraiva	I	R Jerónimo Fernandes Mascarenhas Júnior n.º 15, 3800-774 Eixo					
098C	Manuel Ferreira dos Santos	P	R da Azenha N 240, 3800-086 Aveiro	R-244	Santa Joana	1887	290,0	29
	Maria Fernanda Ferreira Coutinho	I	R da Azenha N 240, 3800-086 Aveiro					
098D	Manuel dos Santos Macedo - Cabeça de Casal da Herança de	P	Vieira das Arrôtas 1-3.ª, Aradas, 3810-380 Aveiro	R-199	Santa Joana	2620	2.410,0	2.8
	Maria Amélia Chaves Pereira Macedo	P	Vieira das Arrôtas 1-3.ª, Aradas, 3810-380 Aveiro					
	George Nelson Pereira Macedo	P	Rua Camilo Castelo Branco, lote 6, Azenha de Baixo, Santa Joana, Aveiro					
	Maria Madalena Rebocho de Jesus Cristo Macedo	I	Rua Camilo Castelo Branco, lote 6, Azenha de Baixo, Santa Joana, Aveiro					
	Susy Paula Pereira Macedo Hajdic	P	Quinta das Rosas, Azenha de Baixo, Santa Joana, Aveiro					
	Zoran Hajdic	I	Quinta das Rosas, Azenha de Baixo, Santa Joana, Aveiro					

N.º da parcela	Identificação dos Proprietários (P)/ Interessados (I)	Proprietários (P)/Interessados (I)	Morada/Sede dos proprietários/Interessados	Identificação do prédio				
				Matriz		Descrição Predial/Freguesia	Total do prédio na matriz	Total da parcela
				Rústica (P) Urbana (U)	União de Freguesias/ Freguesia			
098E	Conceição Diniz Maio - Cabeça de Casal da Herança de	P	LG do Cruzeiro da Feira 5, 3810-865 Oliveirinha	R-2935	Oliveirinha	685	1.501,0	3.2
	Manuel Ferreira Vieira	P	LG do Cruzeiro da Feira 5, 3810-865 Oliveirinha					
098F	Não identificado				Oliveirinha			
098G	Não identificado				Oliveirinha			
099A	Acácio Marques dos Santos Paulo	P	R de Sta Cecilia n.º 19, S. Bernardo, 3810-328 Aveiro	R-2956	Oliveirinha	omisso	600,0	
099B	Germano Vidal de Sousa	P	R Circunvalação da Moita n.º 7, Oliveirinha	R-2955	Oliveirinha	2629	7.818,0	7.8
	Maria Odete Melo Vidal	P	Estr. de São Bernardo n.º 333, Aveiro, 3810-176 Aveiro					
	Emília da Conceição Carrancho Estima	I	R Circunvalação da Moita n.º 7, Oliveirinha					
099C	Não identificado				Oliveirinha			
099D	Acácio Marques dos Santos Paulo	P	R de Sta Cecilia n.º 19, S. Bernardo, 3810-328 Aveiro	R-2954	Oliveirinha	omisso	600,0	
099E	Não Identificado				Oliveirinha			
100	Não identificado				Oliveirinha			
100A	António Eduardo Gamelas Diniz	P	R da Agra n.º 26 Paço, Aveiro, 3800-284 Aveiro	R-2969	Oliveirinha	3565	2.240,0	2.2
	Ermelinda Dias Maia Dinis	I	R da Agra n.º 26 Paço, Aveiro, 3800-284 Aveiro					
100B	Não identificado				Oliveirinha			
100C	Não identificado				Oliveirinha			
100D	Maria Celina do Pranto Paulo	P	R Doutor Alberto Souto 250 Bonsucesso, 3810- 417 Aveiro	R-4785	Eixo e Eirol	6382	1.600,0	1.6
	José Luís da Silva Fernandes	I	R Doutor Alberto Souto 250 Bonsucesso, 3810- 417 Aveiro					

N.º da parcela	Identificação dos Proprietários (P)/ Interessados (I)	Proprietários (P)/Interessados (I)	Morada/Sede dos proprietários/Interessados	Identificação do prédio				
				Matriz		Descrição Predial/Freguesia	Total do prédio na matriz	Total da na
				Rústica (P) Urbana (U)	União de Freguesias/ Freguesia			
100E	Não Identificado				Oliveirinha			
100F	Não Identificado				Oliveirinha			
100G	Não Identificado				Oliveirinha			
100H	Não Identificado				Oliveirinha			
101	Não identificado				Oliveirinha			
101A	Não identificado				Oliveirinha			
101B	Não identificado				Oliveirinha			
111	Não identificado				Oliveirinha			
111B1	Maria Júlia Nunes da Graça Cunha	P	R das Arrôtas 15, 3800-766 Eixo	R-4817	Oliveirinha	omisso	1.590,0	
111B2	João Manuel Rodrigues da Cunha	P	R das Arrôtas 15, 3800-766 Eixo	R-4818	Oliveirinha	5628	1.700,0	1.7
	Maria Júlia Nunes da Graça Cunha	I	R das Arrôtas 15, 3800-766 Eixo					
111C	Maria Teresa Lopes Rodrigues	P	R São Sebastião 50, 3800-799 Eixo	R-4802	Eixo e Eirol	3434	1.740,0	1.7
	João Carlos Rodrigues Morgado	I	R São Sebastião 50, 3800-799 Eixo					
111D	Maria Armanda das Neves Felizardo	P	Rua Amélia Rei Colaço n.º 22, 2785-280 São Domingos Rana	R-4803	Oliveirinha	1050	3.480,0	3.4
	Sebastião da Costa Felizardo	I	Rua Amélia Rei Colaço n.º 22, 2785-280 São Domingos Rana					
111E	Cab.Casal Herança de David Marques Cruz Manuel Junior	P	Oliveirinha, Aveiro, 3800-Aveiro		Oliveirinha			
111F	Não identificado				Eixo e Eirol			
111G	António Santos Pereira	P	Rua Nova, s/n, Quintã do Loureiro, Cacia	R-4815	Eixo e Eirol	3761	1.600,0	1.6
	Maria da Graça Dias	I	Rua Nova, s/n, Quintã do Loureiro, Cacia					

N.º da parcela	Identificação dos Proprietários (P)/ Interessados (I)	Proprietários (P)/Interessados (I)	Morada/Sede dos proprietários/Interessados	Identificação do prédio				
				Matriz		Descrição Predial/Freguesia	Total do prédio na matriz	Total da na
				Rústica (P) Urbana (U)	União de Freguesias/ Freguesia			
	Rodrigues Pereira							
111H	Não identificado				Eixo e Eirol			
111I	José Dias - Cabeça de Casal da Herança de	P	R Purgatório n.º 6, Oliveirinha, 3810-881 Oliveirinha	R-5419	Eixo e Eirol	1946	2.560,0	2.5
	Maria Ferreira Gonçalves	P	R Purgatório n.º 6, Oliveirinha, 3810-881 Oliveirinha					
111J	Maria da Silva Neto - Cabeça de Casal da Herança de	P	R da Pinheira n.º 30 Aradas, Aveiro, 3810-444 Aveiro	R-4820	Eixo e Eirol		1.970,0	
111K	Maria Adelaide Marques Vidal Marinho	P	Tv Nossa Senhora da Vitória n.º 2, Aveiro, 3810-293 Aveiro	R-4821	Eixo e Eirol	3801	7.440,0	7.4
	Maria de Lurdes Marques Vidal Marinho	P	TV Escola Velha 2					
	António Ferreira Matias	I	Tv Nossa Senhora da Vitória n.º 2, Aveiro, 3810-293 Aveiro					
111L	Maria da Conceição Marques Gaspar da Silva	P	R. José Mascarenhas, n.º 72/74, Eixo, 3800-785 Eixo		Eixo e Eirol			
111M	Não identificado				Eixo e Eirol			1.4
111N	Maria Filomena Vieira Peralta - Cabeça de Casal da Herança de	P	R Direita n.º 85 Costa do Valado, 3810-794 Oliveirinha	R-4806	Eixo e Eirol	omisso	7.450,0	
	João Peralta Lameiro	P	R da Gândara 11 Costa do Valado, 3810-809 Oliveirinha					
111O	Maria do Carmo Gonçalves Vieira de Oliveira	P	R Circunvalação da Moita n.º 133, 3810-860 Oliveirinha	R-4798	Eixo e Eirol	1230	1.955,0	1.7
111P	Mário Júlio da Silva Rocha	P	R Circunvalação da Moita n.º 170, 3810-860 Oliveirinha	R-4799	Eixo e Eirol	1599	1.799,0	

N.º da parcela	Identificação dos Proprietários (P)/ Interessados (I)	Proprietários (P)/Interessados (I)	Morada/Sede dos proprietários/Interessados	Identificação do prédio				
				Matriz		Descrição Predial/Freguesia	Total do prédio na matriz	Total da
				Rústica (P) Urbana (U)	União de Freguesias/ Freguesia			
	Maria Madalena Vieira dos Santos	I	R Circunvalação da Moita n.º 170, 3810-860 Oliveirinha					
111Q	Não identificado				Eixo e Eirol			
111R	Maria da Ascensão Vieira Maia	P	R do Marco, n.º 160 São Bernardo, 3810-120 Aveiro	R-4827	Eixo e Eirol	889	1480/1610	
	Joaquim de Almeida e Oliveira	P	R do Marco, n.º 160 São Bernardo, 3810-120 Aveiro					
111S	Não Identificado				Eixo e Eirol			
111T	Não Identificado				Eixo e Eirol			
111U	Não Identificado				Eixo e Eirol			
112	António Vieira Coelho	P	R Maritona 61, 3810-868 Oliveirinha	R-4833	Eixo e Eirol	1748	10.701,0	10.
	Maria da Glória Diniz Neto	P	R Maritona 61, 3810-868 Oliveirinha					
112A	Fernando Manuel Castro da Silva	P	R do Carocho n.º 93 Quinta do Picado, 3810-473 Aveiro	R-4830	Eixo e Eirol	862	4.030,0	4.0
	Maria João Vieira Azevedo Morgado	I	R do Carocho n.º 93 Quinta do Picado, 3810-473 Aveiro					
112B	Fernando Ferreira Valente da Silva - Cabeça de Casal da Herança de	P	R Moita n.º 30, 3810-871 Oliveirinha	R-4831	Eixo e Eirol	omisso	5.180,0	
112C	Casimiro dos Santos Serradeiro	P	R Doutor Mário Sacramento 112, 3.º Dto, 3810-104 Aveiro	R-4835	Eixo e Eirol	1506	7.050,0	
112D	António Vieira Coelho	P	R Maritona 61, 3810-868 Oliveirinha	R-4832	Eixo e Eirol	2867	2.470,0	2.4
	Maria da Glória Diniz Neto	P	R Maritona 61, 3810-868 Oliveirinha					
113	Não identificado				Eixo e Eirol			
113A	Graciete Martins da Silva	P	Tv da Gandara n.º 20, 3810-864 Oliveirinha	R-2498	Oliveirinha	1783	2.390,0	2.3

N.º da parcela	Identificação dos Proprietários (P)/ Interessados (I)	Proprietários (P)/Interessados (I)	Morada/Sede dos proprietários/Interessados	Identificação do prédio				
				Matriz		Descrição Predial/Freguesia	Total do prédio na matriz	Total da
				Rústica (P) Urbana (U)	União de Freguesias/ Freguesia			
114	Não identificado				Eixo e Eirol			
114A	Manuel de Almeida Estrela	P	LG da Feira n.º 9, 3810-865 Oliveirinha	R-4917	Eixo e Eirol	omisso	4.060,0	
114B	João Marques Sequeira	P	R Caixa Água, n.º 130, Eixo, 3800-773 Eixo	R-4921	Eixo e Eirol	2048	1.650,0	
	Rosa Maria Rodrigues Casal Sequeira	I	R Caixa Água, n.º 130, Eixo, 3800-773 Eixo					
115	Manuel de Almeida Estrela	P	LG da Feira n.º 9, 3810-865 Oliveirinha	R-4919	Eixo e Eirol	1638	4.520,0	4.5
	Maria da Conceição Simões de Oliveira	P	LG da Feira n.º 9, 3810-865 Oliveirinha					
	Rosa Simões Maio	P	Oliveirinha, Aveiro					
115A	Não identificado				Eixo e Eirol			
115B	Nelson Manuel de Oliveira Valente	P	R Agostinho da Silva n.º 14, Montes de Azurva, 3800-735 Eixo	R-4912	Eixo e Eirol	572	2.320,0	2.3
	Sónia Sofia Martins do Vale	P	R Agostinho da Silva n.º 14, Montes de Azurva, 3800-735 Eixo					
115C	Não identificado				Eixo e Eirol			
115D	Não identificado				Eixo e Eirol			
116	Sibelco Portuguesa, L.da	P	Estrada Nacional 114, Quinta da Rosa, 2040-335 Rio Maior	U-2957	Eixo e Eirol	6003	45.173,0	45.
116C	Emílio Rodrigues Ferreira	P	R Manuel Gaspar Fernandes 70, 3800-775 Eixo	R-4938	Eixo e Eirol	omisso	2.220,0	
116D	Não identificado				Eixo e Eirol			
117	João Carlos Rodrigues Morgado	P	R S Sebastião n.º 50, 3800-799 Eixo	R-5208	Eixo e Eirol	2754	1.380,0	1.3
	Maria Teresa Lopes Rodrigues	P	R S Sebastião n.º 50, 3800-799 Eixo					
117A	Fernando Dinis de Carvalho	P	R do Forno n.º 58, 3810-908 Oliveirinha	R-5196	Eixo e Eirol	omisso	2.740,0	

N.º da parcela	Identificação dos Proprietários (P)/ Interessados (I)	Proprietários (P)/Interessados (I)	Morada/Sede dos proprietários/Interessados	Identificação do prédio				
				Matriz		Descrição Predial/Freguesia	Total do prédio na matriz	Total da parcela
				Rústica (P) Urbana (U)	União de Freguesias/ Freguesia			
	Maria Fernanda Casal Ferreira de Oliveira	P	R do Forno n.º 58, 3810-908 Oliveirinha					
117B	Sebastião Martins Barbosa - Cabeça de Casal da Herança de	P	Viela das Gatas n.º 30, 3800-781 Eixo	R-5206	Eixo e Eirol	3158	800,0	800,0
	Rosa Ferreira da Costa	P	Eixo, Aveiro					
	Manuel Duarte Ferreira Barbosa	P	Rua da Horta, 38-Oliveirinha, Aveiro					
	Felismina da Conceição Paulino	P	Rua da Horta, 38-Oliveirinha, Aveiro					
	Maria da Conceição Ferreira Barbosa	P	Rua do Forno-Eixo, Aveiro					
	Zita Maria Ferreira Barbosa da Silva Fernandes	P	Rua José Estevão-Eixo, Aveiro					
	Armando da Silva Fernandes	P	Rua José Estevão-Eixo, Aveiro					
	Nuno António Ferreira Barbosa	P	Joue Le Tours, França					
	Rosa Maria Varatojo Rabaça	P	Joue Le Tours, França					
117C	Maria Júlia Martins da Silva	P	R do Marco n.º 189, 3810-000 Aveiro	R-5205	Eixo e Eirol	2719	800,0	
	Manuel Gonçalves Maio	P	R do Marco n.º 189, 3810-000 Aveiro					
117D	João Carlos Rodrigues Morgado	O	R S Sebastião n.º 50, 3800-799 Eixo	R-5208	Eixo e Eirol	2754	1.380,0	1.380,0
	Maria Teresa Lopes Rodrigues	I	R S Sebastião n.º 50, 3800-799 Eixo					
117E	Não identificado	P			Eixo e Eirol			
117F	João Figueiredo de	P	Viela das Gatas n.º 15, Eixo, 3800-781 Eixo	R-5209	Eixo e Eirol			

N.º da parcela	Identificação dos Proprietários (P)/ Interessados (I)	Proprietários (P)/Interessados (I)	Morada/Sede dos proprietários/Interessados	Identificação do prédio				
				Matriz		Descrição Predial/Freguesia	Total do prédio na matriz	Total da na
				Rústica (P) Urbana (U)	União de Freguesias/ Freguesia			
	Oliveira Linhares							
117G	Alcinda Gomes de Almeida	P	R dos Lagumeiros 20, Eixo, 3800-788 Eixo	R-5210	Eixo e Eirol		190,0	
118	Não identificado				Eixo e Eirol			
118A	Fernando Dinis de Carvalho	P	R do Forno n.º 58, 3810-908 Oliveirinha	R-5418	Eixo e Eirol	951	2.740,0	2.7
118B	Não identificado				Eixo e Eirol			
118C	José Carlos Ferreira da Silva	P	R Purgatório, n.º 6, 3810-881 Oliveirinha	R-7068	Eixo e Eirol	2852	1.608,0	1.6
118D	Não identificado				Eixo e Eirol			
118G	Não identificado				Eixo e Eirol			
118H	Não identificado				Eixo e Eirol			
118I	Não identificado				Eixo e Eirol			
118J	Não identificado				Eixo e Eirol			
118K	Maria Natália Linhares Pereira	P	R da Azenha, S/N.º, 3800-086 Aveiro	R-5414	Eixo e Eirol	817	2.151,0	2.1
118M	Não identificado				Eixo e Eirol			
118P	Fernando Arsénio Simões Neto - Cabeça de Casal da Herança de	P	Bachstrasse 125 Hamburg, D-22083 Hamburg	R-5411	Eixo e Eirol	1903	5.049,0	5.1
	Maria da Glória Ferreira Paiva	P	Bachstrasse 125 Hamburg, D-22083 Hamburg					
118Q	Não identificado				Eixo e Eirol			
118R	Não identificado				Eixo e Eirol			
119A	Manuel dos Santos Ferreira	P	R Professora Justa Ferreira Dias 22, 3810-867 Oliveirinha	R-5592	Eixo e Eirol	6043	7.304,3	7.3
	Maria Marques Paiva	P	R Professora Justa Ferreira Dias 22, 3810-867 Oliveirinha					
120	Não identificado				Eixo e Eirol			

N.º da parcela	Identificação dos Proprietários (P)/ Interessados (I)	Proprietários (P)/Interessados (I)	Morada/Sede dos proprietários/Interessados	Identificação do prédio				
				Matriz		Descrição Predial/Freguesia	Total do prédio na matriz	Total da na
				Rústica (P) Urbana (U)	União de Freguesias/ Freguesia			
120A	Não identificado				Eixo e Eirol			
120B	Carlos Alberto Ferreira Andrade	P	R Santo António 47, Oliveirinha, 3810-886 Oliveirinha	R-5432	Eixo e Eirol			
120C	Não identificado				Eixo e Eirol			
120D	Maria Helena Rodrigues Portugal	P	R de São Brás 22, Aveiro, 3810-333 Aveiro	R-374	Eixo e Eirol		1.360,0	
120E	Maria Helena Rodrigues Portugal	P	R de São Brás 22, Aveiro, 3810-333 Aveiro	R-372	Eixo e Eirol		1.490,0	
121	Não identificado				Eixo e Eirol			
121A	José Aderito Neves de Carvalho	P	R do Forno n.º 62, São Bernardo, 3810-264 Aveiro	R-564	Oliveirinha	727	2.000,0	2.0
	Olga Maria Nunes Saraiva	I	R do Forno n.º 62, São Bernardo, 3810-264 Aveiro					
	Hugo Rafael Fernandes da Silva	P	Rua da Escola, n.º 32, Mamodeiro, Nossa Senhora de Fátima, 3810-743, Aveiro					
121B	António Ferreira Vieira	P	Oliveirinha, 3810-000 Oliveirinha	R-565	Oliveirinha			
121C	Gilberta Maria Fernandes Oliveira Delgado	P	R da Capela 112 Bonsucesso, Aveiro, 3810-383 Aveiro	R-571	Oliveirinha			
121D	Célia da Conceição Martins Calafate - Cabeça de Casal da Herança de	P	Lavoura n.º 31, Mamodeiro, 3810-745 Nossa Senhora de Fátima	R-566	Oliveirinha			
122	Elias Manuel Vieira de Oliveira	P	Av João Corte Real n.º 211, Praia Barra, 3830-751 Gafanha da Nazaré	R-501	Oliveirinha	1310	9.900,0	9.9
	Maria Helena Vieira Mostardinha	P	Oliveirinha, Aveiro					
	António Ferreira de Oliveira	I	Oliveirinha, Aveiro					
122A	Daniel Oliveira Paiva	P	R da Caneira n.º 26, Agrads Baixo, 3770-051 Oiã	R-500	Oliveirinha	3648	1.480,0	1.4
122B	Joel Gonçalves dos Santos	P	R Melões 69 A, Oliveirinha, 3810-870 Oliveirinha	R-503	Oliveirinha			

N.º da parcela	Identificação dos Proprietários (P)/ Interessados (I)	Proprietários (P)/Interessados (I)	Morada/Sede dos proprietários/Interessados	Identificação do prédio				
				Matriz		Descrição Predial/Freguesia	Total do prédio na matriz	Total da na
				Rústica (P) Urbana (U)	União de Freguesias/ Freguesia			
122C	Não identificado				Oliveirinha			
122D	Não identificado				Oliveirinha			
123	Vitor Manuel de Oliveira Henriques	P	R do Centro Desportivo de São Bernardo 22, 3810-234 Aveiro	R-495	Oliveirinha		1.760,0	
123A	Saturnvector, S. A.	P	Rua da Regedoura Edifício 1 N 4, 4500-762 Nogueira da Regedoura	R-562 R-563	Oliveirinha	3109/3169	2225/500	222
123B	Saturnvector, S. A.	P	Rua da Regedoura Edifício 1 N 4, 4500-762 Nogueira da Regedoura	R-561	Oliveirinha	3711	1.000,0	1.0
123C	Saturnvector, S. A.	P	Rua da Regedoura Edifício 1 N 4, 4500-762 Nogueira da Regedoura	R-560	Oliveirinha	3329	1.000,0	1.0
123D	António Vieira Caniço	P	R Direita N 357 R/C, Qta do Picado, 3810-021 Aveiro	R-716	Oliveirinha		315,0	
123E	José Barros de Aguiar	P	Rua Moita, n.º 29, 3810-871 Oliveirinha	R-558	Oliveirinha	366	2.189,0	2.1
	Maria Madalena Ferreira Tavares	I	Rua Moita, n.º 29, 3810-871 Oliveirinha					
123F	Não identificado				Oliveirinha			
123G	Rosa Lopes Vieira Estrela	P	R Cónego Maio 45 1.º São Bernardo, Aveiro, 3810-089 Aveiro	R-556	Oliveirinha		500,0	
123H	Manuel de Almeida Estrela	P	Lg da Feira n.º 9, 3810-865 Oliveirinha	R-554	Oliveirinha		250,0	
123I	José Aderito Neves de Carvalho	P	R do Forno n.º 62, São Bernardo, 3810-264 Aveiro	R-553	Oliveirinha	3575	500,0	50
	Olga Maria Nunes Saraiva	I	R do Forno n.º 62, São Bernardo, 3810-264 Aveiro					
	Hugo Rafael Fernandes da Silva	P	Rua da Escola, n.º 32, Mamodeiro, Nossa Senhora de Fátima, Aveiro					
123J	Célia da Conceição Martins Calafate - Cabeça de Casal da Herança de	P	R Lavoura n.º 31, Mamodeiro, 3810-745 Nossa Senhora de Fátima	R-552	Oliveirinha			
123K	Helena de Ascensão Madail - Cabeça de	P	R Maritona 8, Oliveirinha, 3810-868 Oliveirinha	R-551	Oliveirinha		500,0	

N.º da parcela	Identificação dos Proprietários (P)/ Interessados (I)	Proprietários (P)/Interessados (I)	Morada/Sede dos proprietários/Interessados	Identificação do prédio				
				Matriz		Descrição Predial/Freguesia	Total do prédio na matriz	Total da parcela
				Rústica (P) Urbana (U)	União de Freguesias/ Freguesia			
	Casal da Herança de							
123L	Ana Maria Canha do Couto	Uso	R Ferreira de Castro 40 Oliveira do Douro, 4430-399 Vila Nova de Gaia	R-550	Oliveirinha	1752	2.000,0	2.000,0
	João Pedro Couto Pinto Leitão	P	R Ferreira de Castro 40 Oliveira do Douro, 4430-399 Vila Nova de Gaia					
	Alexandra Patrícia Passos Ferreira	I	R Ferreira de Castro 40 Oliveira do Douro, 4430-399 Vila Nova de Gaia					
123M	Transfialense, S. A.	P	Zona Industrial Ligeira de Alcácer do Sal Lote 30, 7580-250 Alcácer do Sal	R-549	Oliveirinha		500,0	
123N	Saturnvector, S. A.	P	Rua da Regedoura Edifício 1 N 4, 4500-762 Nogueira da Regedoura	R-547	Oliveirinha	2657	500,0	500,0
123O	Ana Marta Silva Gil Gafanhão	P	R da Fonte do Rio de Neto Bloco 6-R/C Dto São Bernardo, Aveiro, 3810-260 Aveiro	R-546	Oliveirinha	2985/Eixo	500,0	
123P	Não identificado				Oliveirinha			
123Q	Inês Rodrigues Estrela	P	R da Granja de Baixo n.º 41 Granja de Baixo, Oliveirinha, 3810-905 Oliveirinha	R-544	Oliveirinha			
123R	Não identificado				Oliveirinha			
123S	Não identificado				Oliveirinha			
123T	Não identificado				Oliveirinha			
123U	Não identificado				Oliveirinha			
124	Paula Francisca Dias Leite Cabral de Andrade Costa Gomes	P	R de São Tomé e Príncipe, n.º .7-1.º, 7800-479 Beja	R-5373	Eixo e Eirol	766	4.927,0	4.927,0
	Maria José Dias Leite	P	R Alfredo Coelho de Magalhães n.º .15, 3800-762 Eixo					
	José Olímpio Henriques da Costa Lopes	I	R de São Tomé e Príncipe, n.º .7-1.º, 7800-479 Beja					
124A	Não identificado				Eixo e Eirol			
125	Gilda Maria Barreiros	P	Estr das Grutas S/N, Pedras Altar, 2480-034 Alvados	R-343	Oliveirinha	2523	20.300,0	20.300,0

N.º da parcela	Identificação dos Proprietários (P)/ Interessados (I)	Proprietários (P)/Interessados (I)	Morada/Sede dos proprietários/Interessados	Identificação do prédio				
				Matriz		Descrição Predial/Freguesia	Total do prédio na matriz	Total da parcela
				Rústica (P) Urbana (U)	União de Freguesias/ Freguesia			
	Ferreira							
125C	Não identificado				Oliveirinha			
126	Não identificado				Oliveirinha			
126A	Motamíneral Minerais Industriais, S. A.	P	R de Alvarães n.º 2447, 4905-200 Alvarães	U-980	Eixo e Eiol	109	500,0	500,0
127	Não identificado				Eixo e Eiol			
128	Não identificado				Eixo e Eiol			
128A	Motamíneral Minerais Industriais, S. A.	P	R de Alvarães n.º 2447, 4905-200 Alvarães	R-3427	Eixo e Eiol	127	700,0	700,0
128A1	Motamíneral Minerais Industriais, S. A.	P	R de Alvarães n.º 2447, 4905-200 Alvarães	U-966	Eixo e Eiol	1572	1.490,0	1.490,0
128B	Altri Florestal, S. A.	P	Leirosa, Marinha das Ondas, 3090-484 Marinha das Ondas	R-3535	Eixo e Eiol		2.300,0	
128C	Altri Florestal, S. A.	P	Leirosa, Marinha das Ondas, 3090-484 Marinha das Ondas	R-3531	Eixo e Eiol		1.000,0	
128D	Maria Paula das Neves Tomas Vieira	P	R do Braçal n.º 58, 3810-854 Oliveirinha	R-3465	Eixo e Eiol		4.200,0	
128E	Altri Florestal, S. A.	P	Leirosa, Marinha das Ondas, 3090-484 Marinha das Ondas	R-3531	Eixo e Eiol		1.000,0	
128F	Motamíneral Minerais Industriais, S. A.	P	R de Alvarães n.º 2447, 4905-200 Alvarães	R-3425	Eixo e Eiol	1407	700,0	700,0
128G	Motamíneral Minerais Industriais, S. A.	P	R de Alvarães n.º 2447, 4905-200 Alvarães	U-950	Eixo e Eiol	1460	1.400,0	1.400,0
128H	Motamíneral Minerais Industriais, S. A.	P	R de Alvarães n.º 2447, 4905-200 Alvarães	R-3421	Eixo e Eiol	1084	1.400,0	1.400,0
128I	Motamíneral Minerais Industriais, S. A.	P	R de Alvarães n.º 2447, 4905-200 Alvarães	R-3417	Eixo e Eiol	221	700,0	700,0
128J	Motamíneral Minerais Industriais, S. A.	P	R de Alvarães n.º 2447, 4905-200 Alvarães	R-3419	Eixo e Eiol	924	1.400,0	1.400,0

N.º da parcela	Identificação dos Proprietários (P)/ Interessados (I)	Proprietários (P)/Interessados (I)	Morada/Sede dos proprietários/Interessados	Identificação do prédio				
				Matriz		Descrição Predial/Freguesia	Total do prédio na matriz	Total da na
				Rústica (P) Urbana (U)	União de Freguesias/ Freguesia			
128K	Motaminal Minerais Industriais, S. A.	P	R de Alvarães n.º 2447, 4905-200 Alvarães	R-3415	Eixo e Eirol	1013	700,0	700,0
128L	Motaminal Minerais Industriais, S. A.	P	R de Alvarães n.º 2447, 4905-200 Alvarães	R-3413	Eixo e Eirol	22	3.700,0	3.700,0
128M	Motaminal Minerais Industriais, S. A.	P	R de Alvarães n.º 2447, 4905-200 Alvarães	R-3411	Eixo e Eirol	1039	9.900,0	9.900,0
129	Não identificado				Eixo e Eirol			
129A	Motaminal Minerais Industriais, S. A.	P	R de Alvarães n.º 2447, 4905-200 Alvarães	R-3193	Eixo e Eirol	354	5.840,0	5.840,0
129B	Motaminal Minerais Industriais, S. A.	P	R de Alvarães n.º 2447, 4905-200 Alvarães	U-906	Eixo e Eirol	416	1.840,0	1.840,0
129B1	Motaminal Minerais Industriais, S. A.	P	R de Alvarães n.º 2447, 4905-200 Alvarães	U-904	Eixo e Eirol	668	1.250,0	1.250,0
129C	Motaminal Minerais Industriais, S. A.	P	R de Alvarães n.º 2447, 4905-200 Alvarães	U-900	Eixo e Eirol	1537	700,0	700,0
129C1	Motaminal Minerais Industriais, S. A.	P	R de Alvarães n.º 2447, 4905-200 Alvarães	U-898	Eixo e Eirol	1104	1.080,0	1.080,0
129C2	Motaminal Minerais Industriais, S. A.	P	R de Alvarães n.º 2447, 4905-200 Alvarães	U-896	Eixo e Eirol	1494	2.880,0	2.880,0
129D	Motaminal Minerais Industriais, S. A.	P	R de Alvarães n.º 2447, 4905-200 Alvarães	R-3183	Eixo e Eirol	892	1.250,0	1.250,0
129E	Ana Paula Simões Figueiredo	P	R da Residência n.º 50, 3800-682 Eirol	R-3133	Eixo e Eirol	297	1.450,0	1.450,0
129F	Motaminal Minerais Industriais, S. A.	P	R de Alvarães n.º 2447, 4905-200 Alvarães	U-888	Eixo e Eirol	1103	4.370,0	4.370,0
129F1	Motaminal Minerais Industriais, S. A.	P	R de Alvarães n.º 2447, 4905-200 Alvarães	U-886	Eixo e Eirol	1485	1.800,0	1.800,0

N.º da parcela	Identificação dos Proprietários (P)/ Interessados (I)	Proprietários (P)/Interessados (I)	Morada/Sede dos proprietários/Interessados	Identificação do prédio				
				Matriz		Descrição Predial/Freguesia	Total do prédio na matriz	Total da
				Rústica (P) Urbana (U)	União de Freguesias/ Freguesia			
129G	Manuel Francisco Simões Lopes - Cabeça de Casal da Herança de	P	R Nossa Senhora Das Dores n.º 20 Carcavelos, 3800-696 Eirol	R-3169	Eixo e Eirol	1720	2.650,0	2.6
	Rosa Vieira das Neves	P	R Nossa Senhora Das Dores n.º 20 Carcavelos, 3800-696 Eirol					
129H	Não identificado				Eixo e Eirol			
129I	Não identificado				Eixo e Eirol			
129J	Não identificado				Eixo e Eirol			
129K	Não identificado				Eixo e Eirol			
129M	Não identificado				Eixo e Eirol			
129N	Motaminal Minerais Industriais, S. A.	P	R de Alvarães n.º 2447, 4905-200 Alvarães	R-3179	Eixo e Eirol	1053	2.650,0	2.6
129O	Motaminal Minerais Industriais, S. A.	P	R de Alvarães n.º 2447, 4905-200 Alvarães	R-3173	Eixo e Eirol	959	1.980,0	1.9
129P	Motaminal Minerais Industriais, S. A.	P	R de Alvarães n.º 2447, 4905-200 Alvarães	R-3175	Eixo e Eirol	729	1.700,0	1.7
129Q	Motaminal Minerais Industriais, S. A.	P	R de Alvarães n.º 2447, 4905-200 Alvarães	R-3177	Eixo e Eirol	1347	1.460,0	1.4
129R	Motaminal Minerais Industriais, S. A.	P	R de Alvarães n.º 2447, 4905-200 Alvarães	R-3171	Eixo e Eirol	400	9.000,0	9.0
129S	Motaminal Minerais Industriais, S. A.	P	R de Alvarães n.º 2447, 4905-200 Alvarães	U-902	Eixo e Eirol	1550	2.950,0	2.9
129T	Motaminal Minerais Industriais, S. A.	P	R de Alvarães n.º 2447, 4905-200 Alvarães	R-3165	Eixo e Eirol	1128	1.330,0	1.3
129U	Motaminal Minerais Industriais, S. A.	P	R de Alvarães n.º 2447, 4905-200 Alvarães	R-3163	Eixo e Eirol	1132	2.050,0	2.0
129V	Motaminal Minerais	P	R de Alvarães n.º 2447, 4905-200 Alvarães	R-3161	Eixo e Eirol	1060	2.070,0	2.0

N.º da parcela	Identificação dos Proprietários (P)/ Interessados (I)	Proprietários (P)/Interessados (I)	Morada/Sede dos proprietários/Interessados	Identificação do prédio				
				Matriz		Descrição Predial/Freguesia	Total do prédio na matriz	Total da parcela
				Rústica (P) Urbana (U)	União de Freguesias/ Freguesia			
	Industriais, S. A.							
129W	Motamíneral Minerais Industriais, S. A.	P	R de Alvarães n.º 2447, 4905-200 Alvarães	R-3155	Eixo e Eiol	1146	760,0	760,0
129X	Motamíneral Minerais Industriais, S. A.	P	R de Alvarães n.º 2447, 4905-200 Alvarães	R-3187	Eixo e Eiol	1469	2.650,0	2.650,0
129Y	Motamíneral Minerais Industriais, S. A.	P	R de Alvarães n.º 2447, 4905-200 Alvarães	R-3153	Eixo e Eiol	1009	4.770,0	4.770,0
129Z	Motamíneral Minerais Industriais, S. A.	P	R de Alvarães n.º 2447, 4905-200 Alvarães	R-3139	Eixo e Eiol	1085	1.350,0	1.350,0
129AA	Motamíneral Minerais Industriais, S. A.	P	R de Alvarães n.º 2447, 4905-200 Alvarães	R-3147	Eixo e Eiol	1220	290,0	290,0
129AB	Motamíneral Minerais Industriais, S. A.	P	R de Alvarães n.º 2447, 4905-200 Alvarães	R-3149	Eixo e Eiol	1014	3.600,0	3.600,0
129AC	Motamíneral Minerais Industriais, S. A.	P	R de Alvarães n.º 2447, 4905-200 Alvarães	R-3143	Eixo e Eiol	801	1.110,0	1.110,0
129AD	Motamíneral Minerais Industriais, S. A.	P	R de Alvarães n.º 2447, 4905-200 Alvarães	R-3141	Eixo e Eiol	1131	1.090,0	1.090,0
129AE	Motamíneral Minerais Industriais, S. A.	P	R de Alvarães n.º 2447, 4905-200 Alvarães	R-3129	Eixo e Eiol	474	4.700,0	4.700,0
129AF	Motamíneral Minerais Industriais, S. A.	P	R de Alvarães n.º 2447, 4905-200 Alvarães	U-894	Eixo e Eiol	85	1.200,0	1.200,0
129AF1	Motamíneral Minerais Industriais, S. A.	P	R de Alvarães n.º 2447, 4905-200 Alvarães	U-892	Eixo e Eiol	721	2.900,0	2.900,0
129AF2	Motamíneral Minerais Industriais, S. A.	P	R de Alvarães n.º 2447, 4905-200 Alvarães	U-890	Eixo e Eiol	1790	630,0	630,0
129AG	Motamíneral Minerais Industriais, S. A.	P	R de Alvarães n.º 2447, 4905-200 Alvarães	R-3131	Eixo e Eiol	800	800,0	800,0

N.º da parcela	Identificação dos Proprietários (P)/ Interessados (I)	Proprietários (P)/Interessados (I)	Morada/Sede dos proprietários/Interessados	Identificação do prédio				
				Matriz		Descrição Predial/Freguesia	Total do prédio na matriz	Total da parcela
				Rústica (P) Urbana (U)	União de Freguesias/ Freguesia			
129AH	Motaminal Minerais Industriais, S. A.	P	R de Alvarães n.º 2447, 4905-200 Alvarães	R-3189	Eixo e Eirol	1038	6.400,0	6.400,0
129AI	Motaminal Minerais Industriais, S. A.	P	R de Alvarães n.º 2447, 4905-200 Alvarães	R-3205	Eixo e Eirol	911	970,0	970,0
129AJ	Motaminal Minerais Industriais, S. A.	P	R de Alvarães n.º 2447, 4905-200 Alvarães	R-3203	Eixo e Eirol	428	470,0	470,0
129AK	Motaminal Minerais Industriais, S. A.	P	R de Alvarães n.º 2447, 4905-200 Alvarães	R-3201	Eixo e Eirol	689	470,0	470,0
130	ERSUC - Resíduos Sólidos do Centro S A	P	3025-607 Vil de Matos	U-3035	Eixo e Eirol		390.000	
131	Não identificado				Eixo e Eirol			
131A	Não identificado				Eixo e Eirol			
131B	Manuel Tavares da Costa	P	R Cruzes n.º 16, 3850-035 Albergaria-a-Velha	R-2774	Eixo e Eirol	omisso	4.100,0	
131C	Motaminal Minerais Industriais, S. A.	P	R de Alvarães n.º 2447, 4905-200 Alvarães	U-856	Eixo e Eirol	328	1.000,0	1.000,0
131C1	Motaminal Minerais Industriais, S. A.	P	R de Alvarães n.º 2447, 4905-200 Alvarães	U-854	Eixo e Eirol	602	1.300,0	1.300,0
131C2	Motaminal Minerais Industriais, S. A.	P	R de Alvarães n.º 2447, 4905-200 Alvarães	U-852	Eixo e Eirol	1575	1.000,0	1.000,0
131C3	Motaminal Minerais Industriais, S. A.	P	R de Alvarães n.º 2447, 4905-200 Alvarães	U-850	Eixo e Eirol	1474	3.200,0	3.200,0
131C4	Motaminal Minerais Industriais, S. A.	P	R de Alvarães n.º 2447, 4905-200 Alvarães	U-816	Eixo e Eirol	1334	2.800,0	2.800,0
131C5	Motaminal Minerais Industriais, S. A.	P	R de Alvarães n.º 2447, 4905-200 Alvarães	U-818	Eixo e Eirol	1443	1.100,0	1.100,0
131C6	Motaminal Minerais	P	R de Alvarães n.º 2447, 4905-200 Alvarães	U-848	Eixo e Eirol	626	700,0	700,0

N.º da parcela	Identificação dos Proprietários (P)/ Interessados (I)	Proprietários (P)/Interessados (I)	Morada/Sede dos proprietários/Interessados	Identificação do prédio				
				Matriz		Descrição Predial/Freguesia	Total do prédio na matriz	Total da parcela
				Rústica (P) Urbana (U)	União de Freguesias/ Freguesia			
	Industriais, S. A.							
131D	Motamíneral Minerais Industriais, S. A.	P	R de Alvarães n.º 2447, 4905-200 Alvarães	U-858	Eixo e Eiol	1633	1.490,0	1.4
131E	Motamíneral Minerais Industriais, S. A.	P	R de Alvarães n.º 2447, 4905-200 Alvarães	U-884	Eixo e Eiol	1691	1.000,0	1.0
131E1	Motamíneral Minerais Industriais, S. A.	P	R de Alvarães n.º 2447, 4905-200 Alvarães	U-878	Eixo e Eiol		21.600,0	
131F	Manuel Craveiro de Oliveira Matos	P	R Heróis de Angola 26, 3800-690 Eiro	R-2800	Eixo e Eiol	2608	900,0	900,0
	Natalina Póvoa da Cruz	I	R Heróis de Angola 26, 3800-690 Eiro					
131G	Fernanda da Silva Marques Póvoa	P	R Manuel Rodrigues Abreu n.º 11, 3800-693 Eiol	R-2846	Eixo e Eiol	omisso	9.900,0	
131H	Fernando Gomes Leitão	P	R Padre Euclides n.º 22, 3750-755 Travassô	R-2804	Eixo e Eiol	906	700,0	700,0
	Maria Manuela Pires Nogueira Leitão	P	R Padre Euclides n.º 22, 3750-755 Travassô					
131I	Alda Gaspar dos Santos	P	Rua de Rebelães n.º 13 Carcavelos, Eiol, 3800-706 Eiol	R-2756	Eixo e Eiol	1180	2.400,0	2.400,0
	Carlos Gomes Gaspar	I	Rua de Rebelães n.º 13 Carcavelos, Eiol, 3800-706 Eiol					
131J	Não identificado				Eixo e Eiol		5.607,0	
131K	Motamíneral Minerais Industriais, S. A.	P	R de Alvarães n.º 2447, 4905-200 Alvarães	R-2810	Eixo e Eiol	1047/Eiol	1.800,0	1.800,0
131L	Manuel dos Reis Magalhães - Cabeça de Casal da Herança de		R Pero Fernandes N 34, Eiol, 3800-700 Eiol	R-2792	Eixo e Eiol		161,0	
131M	Não identificado				Eixo e Eiol			
131N	Não identificado				Eixo e Eiol			

N.º da parcela	Identificação dos Proprietários (P)/ Interessados (I)	Proprietários (P)/Interessados (I)	Morada/Sede dos proprietários/Interessados	Identificação do prédio				
				Matriz		Descrição Predial/Freguesia	Total do prédio na matriz	Total da parcela
				Rústica (P) Urbana (U)	União de Freguesias/ Freguesia			
131O	Não identificado				Eixo e Eirol			
131P	Motaminal Minerais Industriais, S. A.	P	R de Alvarães n.º 2447, 4905-200 Alvarães	R-2806	Eixo e Eirol	955	700,0	700,0
131Q	Motaminal Minerais Industriais, S.A.	P	R de Alvarães n.º 2447, 4905-200 Alvarães	U-820	Eixo e Eirol	1178	4.100,0	4.100,0
131R	Motaminal Minerais Industriais, S.A.	P	R de Alvarães n.º 2447, 4905-200 Alvarães	R-2762	Eixo e Eirol	1052	2.700,0	2.700,0
131S	Motaminal Minerais Industriais, S.A.	P	R de Alvarães n.º 2447, 4905-200 Alvarães	R-2808	Eixo e Eirol	605	1.000,0	1.000,0
131T	Não identificado				Eixo e Eirol			
131U	Motaminal Minerais Industriais, S.A.	P	R de Alvarães n.º 2447, 4905-200 Alvarães	U-846		2663	1.350,0	1.350,0
131V	Motaminal Minerais Industriais, S.A.	P	R de Alvarães n.º 2447, 4905-200 Alvarães	U-844			1.900,0	1.900,0
132	Não identificado				Eixo e Eirol			
132A	Fernanda da Silva Marques Póvoa	P	Rua Manuel Rodrigues Abreu, n.º 11, Eirol, 3800 693 Eirol	R-2780	Eixo e Eirol	1174	4.970,0	4.970,0
132B	Marta Ribeiro Soares de Figueiredo	P	27 Maison Boudler, L-6835 Boudler	R-1885	Eixo e Eirol	685	500,0	500,0
133	Não identificado				Eixo e Eirol			
133A	I L S Peças Auto Lda	P	Rua da Quinta Velha N 35 Lugar Da Presa, 810- 321 Aveiro	U-433 Eirol	Eixo e Eirol	719	10.080,0	10.080,0
133B	Armando Marques	P	R Carril 8, 3750-755 Travassô	R-10944 R-10945	Requeixo, Nossa Senhora de Fátima e Nariz	omisso	4800/4490	4800/4490
133C	Não identificado				Eixo e Eirol			
133D	Não identificado				Eixo e Eirol			
133E	Não identificado				Eixo e Eirol			

N.º da parcela	Identificação dos Proprietários (P)/ Interessados (I)	Proprietários (P)/Interessados (I)	Morada/Sede dos proprietários/Interessados	Identificação do prédio				
				Matriz		Descrição Predial/Freguesia	Total do prédio na matriz	Total da parcela
				Rústica (P) Urbana (U)	União de Freguesias/ Freguesia			
133F	Marta Ribeiro Soares de Figueiredo	P	27 Maison Boudler, L-6835 Boudler	R-2786	Eixo e Eirol	684	1.000,0	1.000,0
134	Não identificado				Eixo e Eirol			
134A	Manuel Dias dos Santos	P	R S Paulo, Carcavelos, 3800-681 Eirol	R-1783	Eixo e Eirol		1.800,0	
134B	Não identificado				Eixo e Eirol			
134C	Armando Marques	P	Rua Francisco Lopes, n.º 9, Carcavelos, Eirol	R-1837	Eixo e Eirol	1506	4.000,0	4.000,0
	Maria José Tavares De Oliveira	P	Rua Francisco Lopes, n.º 9, Carcavelos, Eirol					
134D	Mario da Costa Santos	P	R da Capela 60 Carcavelos, Eirol, 3800-707 Eirol	R-1785	Eixo e Eirol		1.100,0	
134E	Não identificado				Eixo e Eirol			
134F	Não identificado				Eixo e Eirol			
134G	Manuel Dias dos Santos	P	R S Paulo, Carcavelos, 3800-681 Eirol	R-1779	Eixo e Eirol		2.400,0	
134J	Joaquim Pereira Tavares	P	R Manuel Rodrigues Martins, n.º 58, Eirol, 3800-695 Eirol	R-1849	Eixo e Eirol	1741	900,0	900,0
	Helena Lopes Branquinho		R Manuel Rodrigues Martins, n.º 58, Eirol, 3800-695 Eirol					
134K	Maria Lúcia Póvoa dos Santos	P	Rua da residência, n.º 86/88, Eixo e Eirol	R-1867	Eixo e Eirol	1532	900,0	900,0
	Amaro Laranjeira Fernandes	I	Rua da residência, n.º 86/88, Eixo e Eirol					
134L	Henrique Simões de Figueiredo	P	R da Gaia n.º 7, 3850-045 Albergaria-A-Velha	R-1821	Eixo e Eirol		750,0	
134M	Maria Irene Marques Povoada - Cabeça de Casal da Herança de	P	R Sra das Dores N 29, Carcavelos, 3800-681 Eirol	R-1825	Eixo e Eirol		600,0	
134N	Não identificado				Eixo e Eirol			
134O	Maria Emília da Silva Rezende Lopes	P	R do Calvário n.º 11, Requeixo, 3800-861 Requeixo	R-1827	Eixo e Eirol		600,0	
135	Não identificado				Eixo e Eirol			

N.º da parcela	Identificação dos Proprietários (P)/ Interessados (I)	Proprietários (P)/Interessados (I)	Morada/Sede dos proprietários/Interessados	Identificação do prédio				
				Matriz		Descrição Predial/Freguesia	Total do prédio na matriz	Total da na
				Rústica (P) Urbana (U)	União de Freguesias/ Freguesia			
135A	Não identificado				Eixo e Eirol			
135D	Armindo Lopes Simões	P	R Pero André n.º 7, 3800-699 Eirol	R-1569	Eixo e Eirol	787	3.200,0	3.2
	Maria Helena Branquinho Dias	I	R Pero André n.º 7, 3800-699 Eirol		Eixo e Eirol			
135E	Joaquim Rodrigues Branquinho	P	R Central n.º 77, Requeixo. 3800-867 Requeixo	R-1627	Eixo e Eirol		1.460,0	
135F	Maria de Lurdes dos Reis Ferreira - Cabeça de Casal da Herança de	P	R da Capela n.º 28 Carcavelos, Eirol, 3800-707 Eirol	R-1635	Eixo e Eirol			
135H	Maria Eneida Ferreira Tavares	P	R Pêro Fernandes n.º 18, 3800-700 Eirol	R-1567	Eixo e Eirol	1770	3.200,0	3.2
	Dinis Alves de Oliveira Pereira	P	R Pêro Fernandes n.º 18, 3800-700 Eirol					
135I	Rolando Rodrigues Pinheiro	P	R Capela 163, Taipa, 3800-885 Requeixo	R-768	Eixo e Eirol		730,0	
135J	Maria de Lurdes dos Reis Ferreira - Cabeça de Casal da Herança de		R da Capela n.º 28 Carcavelos, Eirol, 3800-707 Eirol	R-1639	Eixo e Eirol		500,0	
135K	Helder Manuel da Costa Santos	P	R Doutor Álvaro Sampaio n.º 67 Carcavelos, Eirol, 3800-687 Eirol	R-1575	Eixo e Eirol		1.300,0	
136A	Não identificado				Eixo e Eirol			
136B	Não identificado				Eixo e Eirol			
136C	Eduardo Manuel da Silva Fernandes	P	R Capela (Travessa da Rua da Capela) n.º 3, Taipa, 3800-885 Requeixo	R-1473	Eixo e Eirol	1910	1.100,0	1.1
	Elisabete Maria Fonseca Martins	P	R Capela (Travessa da Rua da Capela) n.º 3, Taipa, 3800-885 Requeixo					
136D	Não identificado				Eixo e Eirol			
136E	João Francisco da Silva Lopes	P	R Nossa Senhora das Dores n.º -20, Eirol, 3800-696 Eirol	R-1477	Eixo e Eirol		1.000,0	

N.º da parcela	Identificação dos Proprietários (P)/ Interessados (I)	Proprietários (P)/Interessados (I)	Morada/Sede dos proprietários/Interessados	Identificação do prédio				
				Matriz		Descrição Predial/Freguesia	Total do prédio na matriz	Total da na
				Rústica (P) Urbana (U)	União de Freguesias/ Freguesia			
136F	Maria de Lurdes Póvoa dos Santos	P	R da Capela n.º 49 Carcavelos, 3800-707 Eirol	R-1471	Eixo e Eirol	1097	700,0	700,0
136G	Teresa Maria Ferreira da Silva	P	R da Cavada 10, Taipa, 3800-885 Requeixo	R-1545	Eixo e Eirol		2.000,0	
136H	Não identificado				Eixo e Eirol			
136I	Não identificado				Eixo e Eirol			
137	Joaquim Rodrigues Branquinho	P	R Central n.º 77, Requeixo, 3800-867 Requeixo		Eixo e Eirol			
137A	Não identificado				Eixo e Eirol			
137B	Hélder Manuel da Costa Santos	P	R Doutor Álvaro Sampaio n.º 67 Carcavelos, Eirol, 3800-687 Eirol	R-1367	Eixo e Eirol			
137C	Não identificado				Eixo e Eirol			
137D	Não identificado				Eixo e Eirol			
137E	Não identificado				Eixo e Eirol			
137F	Não identificado				Eixo e Eirol			
137G	Maria Eduarda Figueiredo Lopes	P	R Capela S/N, Taipa, 3800-885 Requeixo	R-1091	Eixo e Eirol	omisso	1.350,0	
145	Não identificado	P			Eixo e Eirol			
145A	Maria Eduarda Figueiredo Lopes	P	R Capela S/N, Taipa, 3800-885 Requeixo	R-1363	Eixo e Eirol	omisso	1.400,0	
145B	Não identificado				Eixo e Eirol			
145C	Maria Ermelinda dos Reis	P	Rua Manuel Rodrigues Martins, n.º 42 Eirol	R-1087	Eixo e Eirol	2208	1.900,0	1.900,0
	Fernando Manuel Simões dos Reis	P	Rua Manuel Rodrigues Martins, n.º 42 Eirol					
145D	Fernando Manuel Simões dos Reis	P	Rua Manuel Rodrigues Martins, n.º 42 Eirol	R-1089	Eixo e Eirol	2588	1.200,0	1.200,0
	Maria Ermelinda	P	Rua Manuel Rodrigues Martins, n.º 42 Eirol					

N.º da parcela	Identificação dos Proprietários (P)/ Interessados (I)	Proprietários (P)/Interessados (I)	Morada/Sede dos proprietários/Interessados	Identificação do prédio				
				Matriz		Descrição Predial/Freguesia	Total do prédio na matriz	Total da parcela
				Rústica (P) Urbana (U)	União de Freguesias/ Freguesia			
	dos Reis							
145E	Não identificado				Eixo e Eirol			
145G	Não identificado				Eixo e Eirol			
145H	Não identificado				Eixo e Eirol			
146	Não identificado				Eixo e Eirol			
146A	Amadeu da Costa Lopes Tavares - Cabeça de Casal da Herança de	P	Rua de Revelães n.º 13, Eirol, 3800-706 Eirol	R-1219	Eixo e Eirol	omisso	950,0	
146B	Não identificado				Eixo e Eirol			
146C	Sérgio Filipe Oliveira dos Reis	P	R Professor Celso Santos n.º 32-34, 3800-683 Eirol	R-1141	Eixo e Eirol	2506	12.800,0	12,0
146D	Maria Armanda Ferreira da Costa	P	R do Emigrante 27 Carcavelos, 3800-696 Eirol	R-1155	Eixo e Eirol	494	2.700,0	2,7
	António Pires da Costa	P	R do Emigrante 27 Carcavelos, 3800-696 Eirol					
146E	Não identificado				Eixo e Eirol			
146F	Não identificado				Eixo e Eirol			
146G	Não identificado				Eixo e Eirol			
147	António Ferreira da Silva - Cabeça de Casal da Herança de	P	R. da Residência 100, Eirol, 3800-682 Eirol	R-1281	Eixo e Eirol	104	1.440,0	1,4
	Maria de Castro Tavares da Silva	P	R. da Residência 100, Eirol, 3800-682 Eirol					
147B	Não identificado				Eixo e Eirol			
148	José Simões Rodrigues Ruivo	P	R Francisco Lopes 6, 3800-702 Eirol	R-1277	Eixo e Eirol	1424	3.200,0	3,2
	Dorinda de Figueiredo Morais	I	R Francisco Lopes 6, 3800-702 Eirol					

N.º da parcela	Identificação dos Proprietários (P)/ Interessados (I)	Proprietários (P)/Interessados (I)	Morada/Sede dos proprietários/Interessados	Identificação do prédio				
				Matriz		Descrição Predial/Freguesia	Total do prédio na matriz	Total da na
				Rústica (P) Urbana (U)	União de Freguesias/ Freguesia			
148A	Floro da Silva Fernandes	P	R Porto Moita n.º 25, Carqueijo, 3750-352 Barrô AGD	R-1279	Eixo e Eirol	omisso	2.200,0	
	Anésia Figueiredo Morais	P	R Porto Moita n.º 25, Carqueijo, 3750-352 Barrô AGD					
	Sr. Dr. António Lavoura (Advogado-procurador)	I	R Adro n.º .3, Águeda					
148B	Maria Marques Simões - Cabeça de Casal da Herança de	P	R da Residência n.º 7, 3800-682 Eirol	R-1157	Eixo e Eirol	1837	2.100,0	2.1
	Aristides Marques Ferreira	P	R da Residência n.º 7, 3800-682 Eirol					
	Maria Ercília Simões Ferreira	P	R da Residência n.º 7, 3800-682 Eirol					
	Maria Idina Simões Ferreira	P	R da Residência n.º 7, 3800-682 Eirol					
149	Henrique Simões de Figueiredo	P	R da Gaia n.º 7, 3850-045 Albergaria-A-Velha	R-1273	Eixo e Eirol	2580	4.900,0	4.9
150	Idalina Lopes da Silva	P	R Nossa Senhora das Dores 5, 3800-696 Eirol	R-1239	Eixo e Eirol	2555	2.950,0	2.9
151	Não identificado				Eixo e Eirol			
152	Maria Rodrigues Simões - Cabeça de Casal da Herança de	P	R São Paulus n.º 7, Carcavelos, 3800-681 Eirol	U-88	Eixo e Eirol	omisso	1.016,7	
153	Carlos Gomes Gaspar	P	R de Revelães 13 Carcavelos, 3800-706 Eirol	R-1237	Eixo e Eirol	2005	1.440,0	1.7
	Alda Gaspar dos Santos	P	R de Revelães 13 Carcavelos, 3800-706 Eirol					
156	Cristopher Hamon de Oliveira	P	Rua de Revelães n.º 15, 3800-706 Eirol	R-1235	Eixo e Eirol	1913	2.900,0	2.9
	Marilyne Corinne Anna Besson de Oliveira	I	Appt 531 5 All Des Chapelles-63510-Aulnat-França					
157	Floro da Silva Fernandes	P	R Porto Moita n.º 25, Carqueijo, 3750-352 Barrô	R-1233	Eixo e Eirol	754/Eirol	1.900,0	

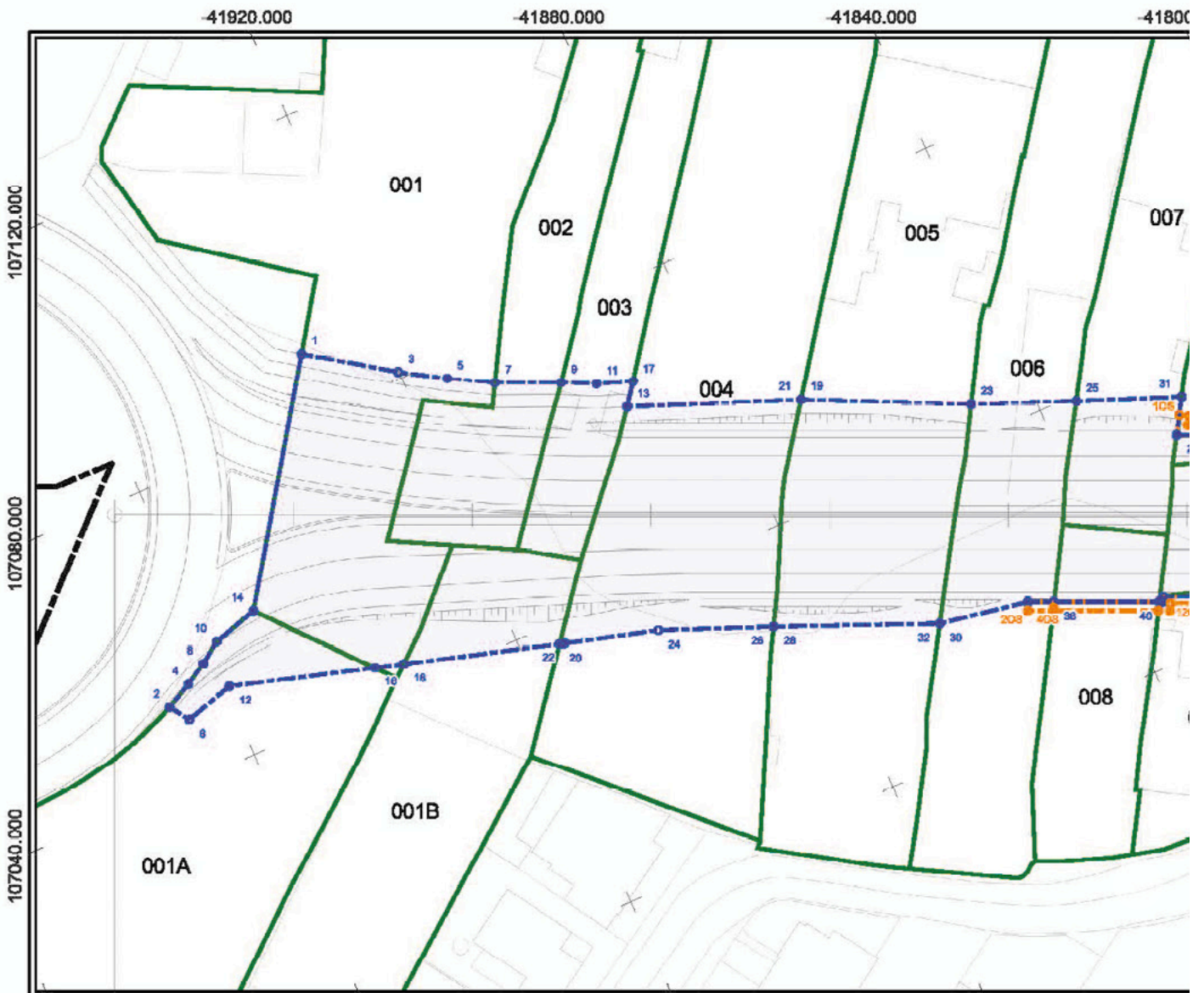
N.º da parcela	Identificação dos Proprietários (P)/ Interessados (I)	Proprietários (P)/Interessados (I)	Morada/Sede dos proprietários/Interessados	Identificação do prédio				
				Matriz		Descrição Predial/Freguesia	Total do prédio na matriz	Total da na
				Rústica (P) Urbana (U)	União de Freguesias/ Freguesia			
			AGD					
	Anésia Figueiredo Morais	P	R Porto Moita n.º 25, Carqueijo, 3750-352 Barrô AGD					
	Sr. Dr. António Lavoura (Advogado-procurador)	I	R Adro n.º .3, Águeda					
158	Não identificado				Eixo e Eirol			
158A	Não identificado				Eixo e Eirol			
158C	Narciso Martins Ferreira	P	Pinheiro, 3850-756 São João de Loure	R-3717	Eixo e Eirol	209	2.170,0	1.3
	Alibis, Lda	P	Rua Principal, n.º 42, Carcavelos, Eirol, Aveiro					
158F	Não identificado				Eixo e Eirol			
158G	Não identificado				Eixo e Eirol			
158H	Não identificado				Eixo e Eirol			
158I	Não identificado				Eixo e Eirol			
158J	Não identificado				Eixo e Eirol			
158K	Não identificado				Eixo e Eirol			
158L	Não identificado				Eixo e Eirol			
158M	Não identificado				Eixo e Eirol			
158R	Não identificado				Eixo e Eirol			
159	Augusto Dias Abrantes	P	R da Vila Nova 66, 3800-881 Requeixo	R-1229	Eixo e Eirol	830	1.470,0	1.4
	Natália Rodrigues Pinheiro Abrantes	I	R da Vila Nova 66, 3800-881 Requeixo					
160	Mario da Costa Santos	P	Rua da Capela, n.º 42, Carcavelos, Eirol, Aveiro, 3800-707 Eirol	U-90	Eixo e Eirol	590	2.037,8	2.C
	Alibis, Lda	P	Rua Principal, n.º 42, Carcavelos, Eirol, Aveiro					
	Magali Helena	P	Rua Lourais, São João de Loure, Albergaria-a-Velha					

N.º da parcela	Identificação dos Proprietários (P)/ Interessados (I)	Proprietários (P)/Interessados (I)	Morada/Sede dos proprietários/Interessados	Identificação do prédio				
				Matriz		Descrição Predial/Freguesia	Total do prédio na matriz	Total da na
				Rústica (P) Urbana (U)	União de Freguesias/ Freguesia			
	Pereira Martins							
	Tatiana Filipa Mota	P	Rua Lourais, São João de Loure, Albergaria-a-Velha					
	Olga Cristina Resende Mota	I	Eirol, Aveiro					
161A	Não identificado				Eixo e Eirol			
161B	Rosa Maria da Costa Lopes Tavares	P	R da Capela 7 Carcavelos, 3800-707 Eirol	R-1223	Eixo e Eirol	1924	1.300,0	1.3
	Rogério Simões de Oliveira	P	R da Capela 7 Carcavelos, 3800-707 Eirol					
161C	Manuel Francisco Simões Lopes - Cabeça de Casal da Herança de	P	R Nossa Senhora das Dores n.º 20 Carcavelos, Eirol, 3800-696 Eirol	R-1221	Eixo e Eirol	1715	1.350,0	1.3
	Rosa Vieira das Neves	P	R Nossa Senhora das Dores n.º 20 Carcavelos, Eirol, 3800-696 Eirol					
162	Júlio Manuel Melo da Silva	P	R Francisco Lopes 35, Carcavelos, 3800-702 Eirol	U-712	Eixo e Eirol	672	4.100,0	
	Eneida Maria Figueiredo da Silva	P	R Francisco Lopes 35, Carcavelos, 3800-702 Eirol					
	Caixa de Crédito Agrícola Mútuo de Aveiro e Ílhavo, C. R. L.	I	Praceta Eng.º Manuel Simões Pontes, Vilar					
163	Não identificado				Eixo e Eirol			
163A	Não identificado				Eixo e Eirol			
163B	Não identificado				Eixo e Eirol			
163C	Não identificado				Eixo e Eirol			
163D	Não identificado				Eixo e Eirol			
164	Manuel Tavares da Costa	P	R Cruzes n.º 16, 3850-035 Albergaria-a-Velha	U-500/U-502	Eixo e Eirol	815	2.076,0	4.1
	Manuel Joaquim	P	Carcavelos, Eirol					

N.º da parcela	Identificação dos Proprietários (P)/ Interessados (I)	Proprietários (P)/Interessados (I)	Morada/Sede dos proprietários/Interessados	Identificação do prédio				
				Matriz		Descrição Predial/Freguesia	Total do prédio na matriz	Total da na
				Rústica (P) Urbana (U)	União de Freguesias/ Freguesia			
	Póvoa Costa							
	Rosa Lopes Tavares	P	Carcavelos, Eirol					
166	Jorge Manuel Flora Gonçalves	P	Rua Francisco Lopes 31, 3800-702 Eirol	U-684	Eixo e Eirol	832	1.456	1.
	Rita Alexandra Gomes Gonçalves	P	Rua Francisco Lopes 31, 3800-702 Eirol					
168A	Não identificado				Eixo e Eirol			
170	Armando Manuel Bernardo Reis	P	Rua Dr Eduardo Santos Silva, 180, 4.º Esq, 4200-280 Porto	R-214	Eixo e Eirol	961	8.200,0	8.2
	Alda Maria Correia de Almeida Reis	I	Rua Dr Eduardo Santos Silva, 180, 4.º Esq, 4200-280 Porto					
171	Não identificado				Eixo e Eirol			
172	Maria de Carvalho Fernandes - Cabeça de Casal da Herança de	P	R Raimundo Carvalho n.º 1043 4.º Hab. 4.2 Bloco A Oliveira do Douro, 4430-186 Vila Nova de Gaia	R-219	Eixo e Eirol	94	6.000,0	6.0
	Manuel Coutinho de Carvalho	I						
	Edmundo Fernandes	P	Carregal, Requeixo, Aveiro					
173	Não identificado				Eixo e Eirol			
173A	Maria de Carvalho Fernandes - Cabeça de Casal da Herança de	P	R Raimundo Carvalho n.º 1043 4.º Hab. 4.2 Bloco A Oliveira do Douro, 4430-186 Vila Nova de	R-215	Eixo e Eirol	92	6.200,0	6.2
	Manuel Coutinho De Carvalho	I	R Raimundo Carvalho n.º 1043 4.º Hab. 4.2 Bloco A Oliveira do Douro, 4430-186 Vila Nova de					
	Edmundo Fernandes	P	Carregal, Requeixo					
173B	Manuel da Costa Tavares	P	R do Emigrante n.º 2, 3800-696 Eirol	R-222	Eixo e Eirol	549	4.300,0	4.3
	Maria Leonor Alves da Silva	P	R do Emigrante n.º 2, 3800-696 Eirol					

N.º da parcela	Identificação dos Proprietários (P)/ Interessados (I)	Proprietários (P)/Interessados (I)	Morada/Sede dos proprietários/Interessados	Identificação do prédio				
				Matriz		Descrição Predial/Freguesia	Total do prédio na matriz	Total da na
				Rústica (P) Urbana (U)	União de Freguesias/ Freguesia			
173C	Não identificado				Eixo e Eirol			
173D	Não identificado				Eixo e Eirol			
173E	Manuel da Costa Tavares	P	R do Emigrante n.º 2, 3800-696 Eirol	R-221	Eixo e Eirol	548	600,0	600,0
	Maria Leonor Alves Da Silva	P	R do Emigrante n.º 2, 3800-696 Eirol					
174	Não identificado				Eixo e Eirol			
174A	Manuel da Costa Tavares	P	R do Emigrante n.º 2, 3800-696 Eirol	R-201	Eixo e Eirol	1933	3.500,0	3.500,0
	Maria Leonor Alves da Silva	P	R do Emigrante n.º 2, 3800-696 Eirol					
174B	Não identificado				Eixo e Eirol			
174C	Não identificado				Eixo e Eirol			
175	Não identificado				Eixo e Eirol			





Imper	X	Y	53	-41749,387	107000,578
1	-41931,47	107088,73	55	-41749,387	107000,578
3	-41920,124	107080,981	57	-41735,133	106994,506
5	-41914,185	107077,4	59	-41721,283	106988,706
7	-41908,32	107074,188	61	-41721,471	106988,241
9	-41899,818	107070,491	63	-41690,648	106974,043
11	-41895,346	107068,34	65	-41690,212	106974,711
13	-41882,755	107063,885	67	-41690,147	106974,883
15	-41882,755	107063,885	69	-41688,128	106965,055
17	-41890,567	107066,582	71	-41659,058	106961,069
19	-41870,081	107054,788	73	-41651,329	106958,081
21	-41870,081	107054,788	75	-41635,594	106951,948
23	-41848,527	107044,894	77	-41632,932	106957,585
25	-41834,887	107039,174	79	-41622,203	106952,577
27	-41823,896	107029,256			
29	-41821,163	107033,827			
31	-41821,163	107033,827			
33	-41798,181	107017,898			
35	-41798,181	107017,898			
37	-41792,878	107016,379			
39	-41778,981	107012,841			
41	-41778,87	107012,783			
43	-41774,957	107011,834			
45	-41774,957	107011,834			
47	-41777,343	106999,572			
48	-41782,181	107008,42			
51	-41782,181	107008,42			

Par	X	Y	54	-41781,87	106996,648
2	-41968,203	107050,838	56	-41782,073	106995,492
4	-41964,538	107052,703	58	-41785,791	106983,999
6	-41968,375	107048,134	60	-41783,79	106986,151
8	-41961,448	107054,58	62	-41777,788	106996,196
10	-41958,484	107056,818	64	-41777,889	106991,939
12	-41958,408	107050,13	66	-41778,133	106985,485
14	-41852,058	107058,483	68	-41778,242	106982,300
16	-41839,72	107044,382	70	-41778,34	106980,753
18	-41936,772	107043,242	72	-41778,34	106980,753
20	-41914,881	107037,084	74	-41788,318	106975,517
22	-41913,975	107038,888	76	-41789,318	106975,517
24	-41901,249	107033,318	78	-41755,804	106970,474
26	-41886,291	107027,303	80	-41744,245	106965,277
28	-41886,291	107027,303	82	-41733,509	106960,492
30	-41864,818	107018,381	84	-41724,432	106958,185
32	-41864,818	107018,381	86	-41724,38	106958,161
34	-41852,368	107016,188	88	-41715,136	106951,985
36	-41848,986	107014,689	90	-41714,96	106951,912
38	-41835,48	107008,783	92	-41706,891	106948,346
40	-41835,122	107008,821	94	-41689,113	106940,772
42	-41834,725	107009,307	96	-41689,06	106940,749
44	-41834,725	107009,307	98	-41680,591	106936,979
46	-41820,315	107003,233	100	-41672,335	106933,304
48	-41820,718	107002,317	102	-41661,833	106928,54
50	-41820,561	107002,245	104	-41654,04	106925,508
52	-41800,148	106993,315	106	-41646,835	106919,026



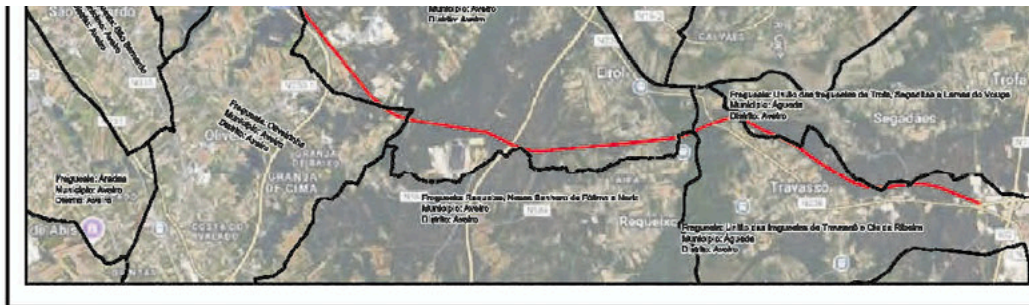
**LEGENDA**

- Limites Admin
- Limite de Expropriação
- Ónus de Servidão





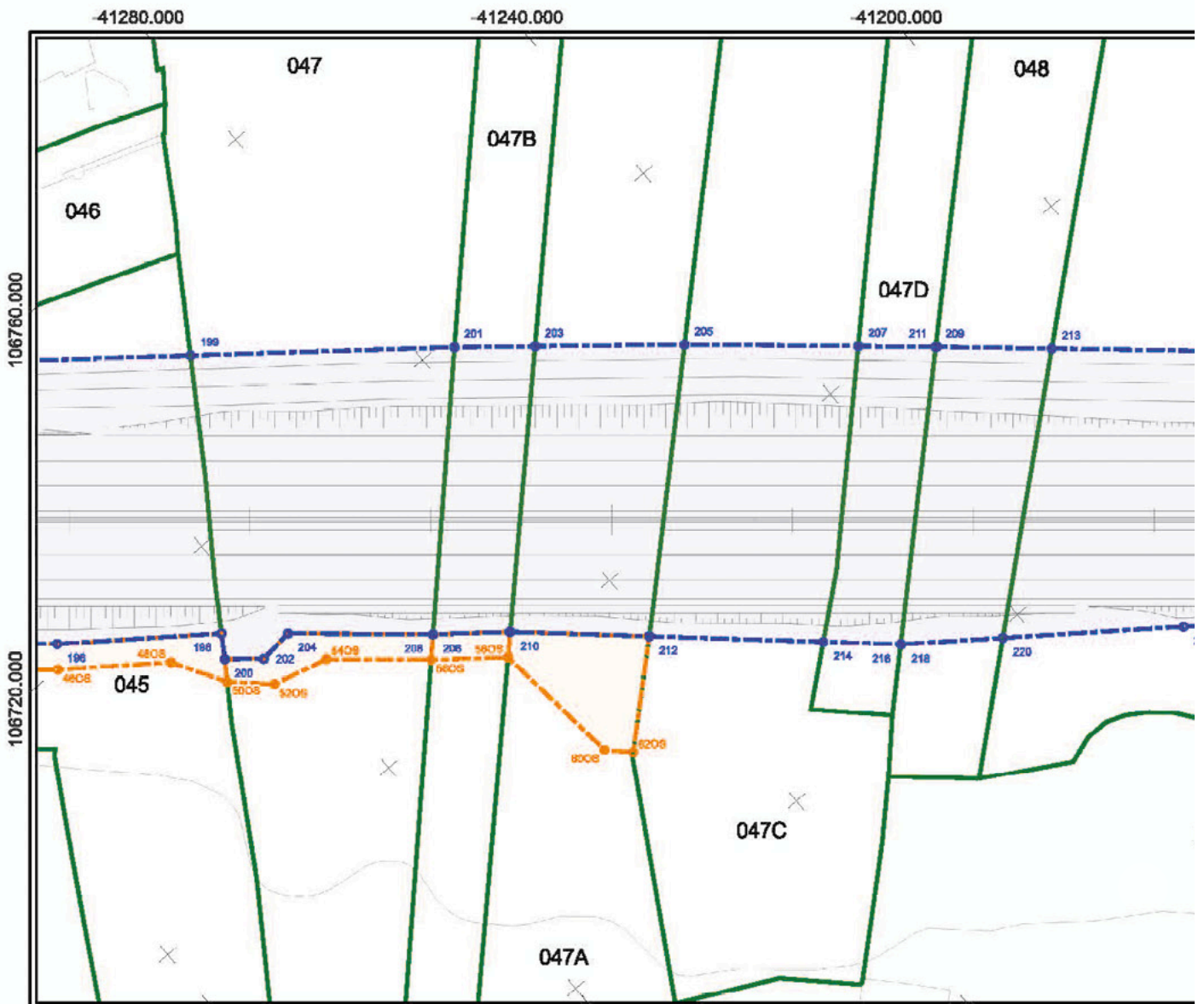




- Limite do Prédio
- Vértice Ônus de S
- Vértice Limite de E

Expandir





Imper	X	Y
199	-41304,108	106741,245
201	-41276,532	106718,624
203	-41268,943	106711,424
205	-41251,017	106698,281
207	-41232,832	106682,585
209	-41224,714	106675,586
211	-41224,585	106675,484
213	-41212,827	106665,039
215	-41191,387	106637,777
217	-41173,404	106630,811
219	-41166,122	106624,466
221	-41150,845	106611,124
223	-41126,229	106589,842
225	-41118,52	106582,914
227	-41104,42	106570,81
229	-41090,919	106558,828
231	-41089,455	106541,202
233	-41080,459	106540,699
236	-41076,198	106546,981
237	-41078,198	106545,981
239	-41068,21	106539,243
241	-41053,476	106526,815
243	-41041,055	106517,417
245	-41030,08	106509,114

Par	X	Y	248	X	Y
198	-41343,839	106722,679	250	-41132,331	106543,218
196	-41325,875	106709,123	252	-41131,811	106542,723
200	-41327,81	106706,142	254	-41130,406	106537,404
202	-41323,488	106702,89	256	-41128,339	106539,674
204	-41318,847	106703,167	258	-41126,709	106534,038
206	-41305,435	106680,133	260	-41124,582	106536,374
208	-41302,435	106680,133	262	-41117,92	106530,623
210	-41295,087	106683,487	264	-41108,158	106523,448
212	-41280,802	106670,627	266	-41108,028	106515,1
214	-41262,822	106654,494	268	-41108,028	106515,1
216	-41254,961	106647,328	270	-41105,38	106517,842
218	-41254,927	106647,28	272	-41100,69	106522,156
220	-41243,838	106638,871	274	-41096,789	106526,004
222	-41223,662	106623,918	276	-41098,49	106506,968
224	-41211,833	106614,1	278	-41084,554	106485,058
226	-41209,859	106612,448	280	-41071,778	106484,721
228	-41204,284	106607,412	282	-41070,596	106483,839
230	-41203,856	106606,788	284	-41061,926	106477,373
232	-41202,078	106604,251			
234	-41195,794	106599,639			
236	-41195,382	106599,254			
238	-41181,086	106585,879			
240	-41177,496	106582,52			
242	-41153,27	106562,823			
244	-41153,199	106562,788			
246	-41145,842	106556,098			

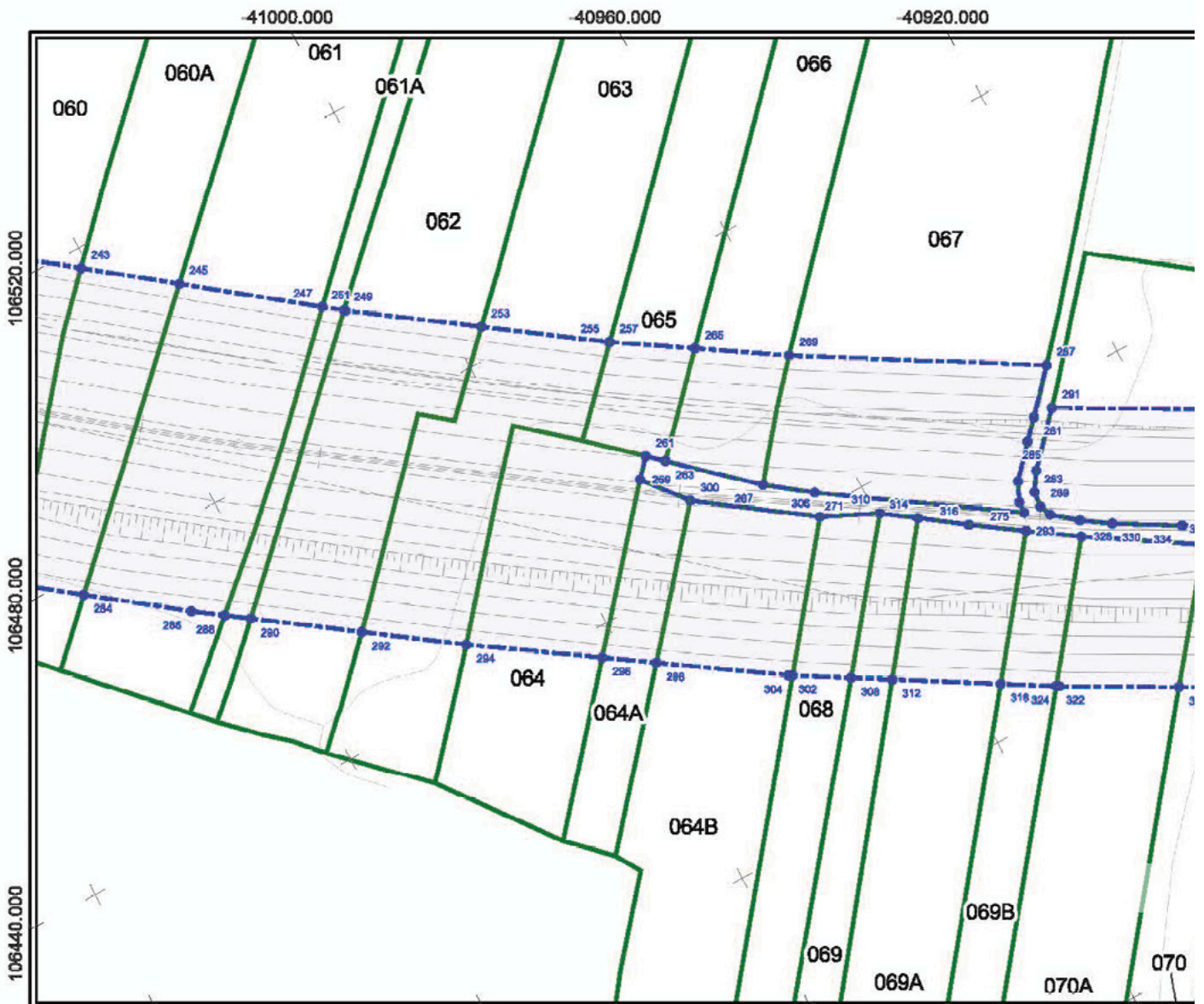


**LEGENDA**

- LimitesAdmin
- Limite de Exprop
- Área de Exprop









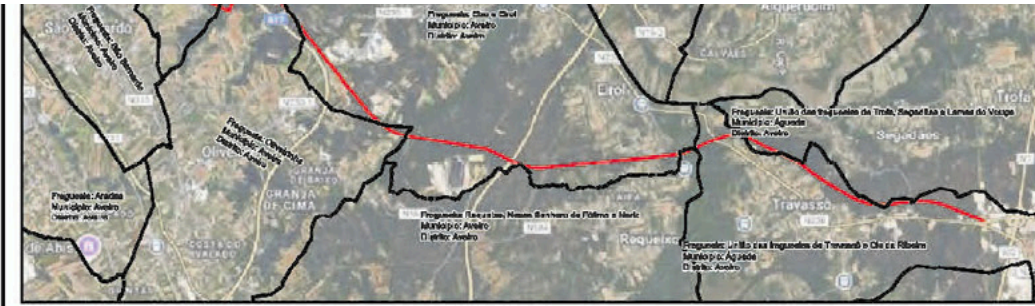
Impar	X	Y	295	-40902,38	106421,451
243	-41041,056	106517,417	297	-40873,125	106405,525
245	-41030,08	106509,114	299	-40837,632	106390,212
247	-41014,103	106497,028	301	-40802,138	106374,9
249	-41011,887	106495,198	303	-40788,844	106359,587
251	-41011,528	106495,076	305	-40786,644	106359,587
253	-40995,991	106484,281	307	-40748,426	106351,384
255	-40981,376	106474,124	309	-40744,881	106350,739
257	-40981,318	106474,088	311	-40728,341	106344,517
259	-40986,558	106455,333	313	-40711,198	106338,624
261	-40984,333	106457,87	315	-40711,198	106338,624
263	-40982,233	106455,991			
265	-40971,346	106467,789			
267	-40971,89	106448,871			
269	-40980,292	106460,806			
271	-40986,112	106442,384			
273	-40940,55	106430,577			
275	-40941,797	106427,855			
277	-40936,771	106434,854			
279	-40941,873	106426,276			
281	-40934,428	106437,412			
283	-40939,284	106428,128			
285	-40937,585	106430,743			
287	-40929,826	106442,884			
289	-40939,479	106425,963			
291	-40931,635	106437,378			
293	-40938,848	106424,382			

Par	X	Y	326	-40922,088	106410,746
284	-41061,828	106477,373	338	-40918,584	106411,811
286	-41048,889	106468,38	340	-40925,881	106390,368
288	-41048,089	106465,728	342	-40913,158	106408,828
290	-41043,088	106463,648	344	-40913,772	106405,88
292	-41030,411	106454,804	346	-40912,579	106404,816
294	-41018,483	106448,482	348	-40910,712	106408,255
296	-41002,737	106438,078	350	-40910,842	106408,117
298	-40986,459	106431,928	352	-40920,233	106387,418
300	-40981,826	106449,43	354	-40920,233	106387,418
302	-40981,168	106421,824	356	-40911,851	106400,738
304	-40980,889	106421,531	358	-40909,547	106403,957
306	-40967,061	106439,046	360	-40913,164	106396,92
308	-40973,67	106417,434	362	-40909,016	106402,1
310	-40969,619	106435,672	364	-40908,897	106399,53
312	-40968,788	106414,585	368	-40913,182	106381,357
314	-40955,187	106432,503	368	-40911,044	106394,23
316	-40949,428	106428,424	370	-40909,456	106397,02
318	-40965,818	106406,983	372	-40909,979	106395,842
320	-40942,838	106423,85	374	-40884,848	106376,841
322	-40949,179	106403,098	378	-40841,382	106357,803
324	-40948,785	106402,867	378	-40797,875	106338,966
326	-40935,804	106421,766	380	-40754,388	106320,129
328	-40936,441	106419,881			
330	-40931,838	106418,236			
332	-40934,278	106395,018			
334	-40923,415	106414,463			



**LEGENDA**

-  LimitesAdmin
-  Limite de Expropriação



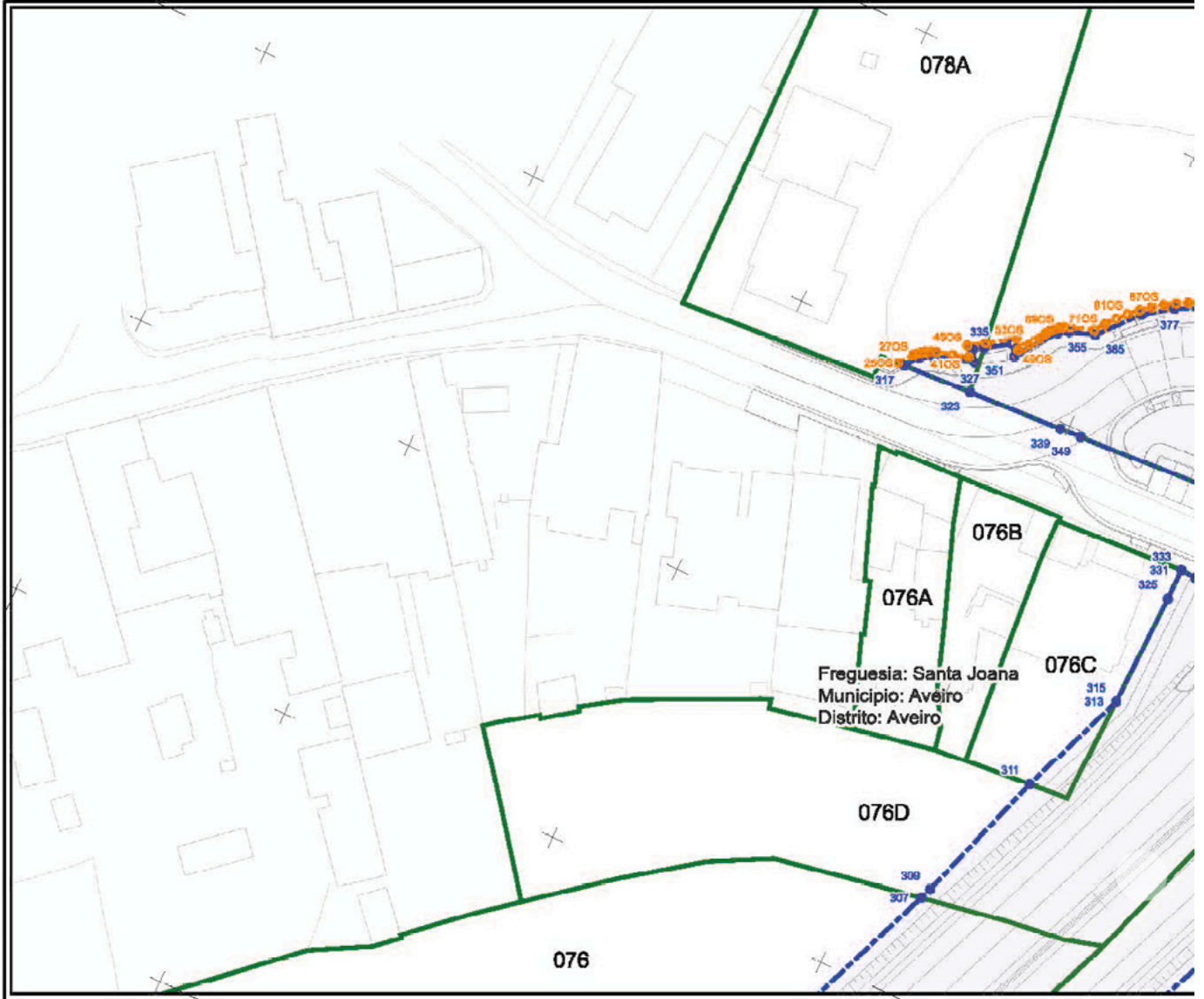
Expandir



-40680.000

-40640.000

106480.000



Impar	X	Y	359	-40682,16	106329,75
307	-40746,426	106361,364	361	-40679,699	106336,337
309	-40744,891	106360,739	363	-40679,364	106333,431
311	-40726,941	106344,517	365	-40687,378	106362,056
313	-40711,196	106338,624	367	-40681,138	106312,902
315	-40711,196	106338,624	369	-40682,306	106357,537
317	-40682,004	106383,765	371	-40680,618	106312,625
319	-40680,256	106362,385	373	-40680,701	106308,603
321	-40679,24	106360,674	375	-40680,196	106306,221
323	-40681,529	106374,194	377	-40659,666	106353,646
325	-40686,661	106338,103	379	-40667,359	106348,707
327	-40677,62	106375,331	381	-40664,423	106338,006
329	-40676,185	106376,287	383	-40653,336	106334,043
331	-40691,403	106338,094	385	-40652,108	106330,293
333	-40691,404	106338,074	387	-40650,635	106327,25
335	-40676,329	106374,96	389	-40649,01	106324,713
337	-40691,545	106335,81	391	-40643,086	106317,346
339	-40680,674	106361,015	393	-40641,656	106315,436
341	-40692,278	106332,026	395	-40639,604	106310,212
343	-40693,706	106328,666	397	-40636,496	106307,764
345	-40699,213	106315,274	399	-40636,683	106304,919
347	-40697,63	106316,995	401	-40633,624	106301,777
349	-40680,708	106356,063	403	-40627,628	106297,963
351	-40674,636	106370,769	405	-40622,806	106295,112
353	-40673,212	106371,726	407	-40620,342	106299,716
355	-40688,287	106366,778			
357	-40688,507	106365,399			

Par	X	Y	434	-40687,716	106290,667
362	-40716,661	106296,697	436	-40680,273	106305,192
364	-40717,344	106294,333	438	-40680,057	106303,363
366	-40714,139	106299,637	440	-40678,711	106305,418
368	-40717,297	106290,67	442	-40678,558	106304,685
390	-40716,642	106288,76	444	-40689,333	106278,796
392	-40710,801	106301,292	446	-40688,274	106285,338
394	-40714,605	106285,903	448	-40679,337	106303,628
396	-40700,873	106311,601	450	-40679,216	106298,265
398	-40699,78	106314,163	462	-40686,651	106274,67
400	-40712,158	106283,662	454	-40684,667	106279,684
402	-40701,794	106306,85	456	-40677,72	106261,376
404	-40711,287	106281,523	458	-40685,653	106272,125
406	-40707,293	106289,841	460	-40683,262	106274,521
408	-40711,384	106278,805	462	-40681,392	106265,628
410	-40712,295	106275,437	464	-40680,86	106268,273
412	-40711,142	106275,616	466	-40674,412	106279,909
414	-40698,525	106284,293	468	-40660,779	106263,685
416	-40698,936	106293,23	470	-40680,153	106263,316
418	-40687,225	106296,442	472	-40672,96	106274,562
420	-40698,383	106292,62	474	-40676,688	106253,671
422	-40695,325	106297,656	476	-40676,918	106251,76
424	-40692,672	106297,918	478	-40676,661	106251,621
426	-40691,01	106297,312	480	-40670,777	106265,965
428	-40698,456	106295,64	482	-40676,767	106251,292
430	-40688,664	106284,666	484	-40676,067	106245,966
432	-40693,25	106283,916	486	-40666,462	106264,912



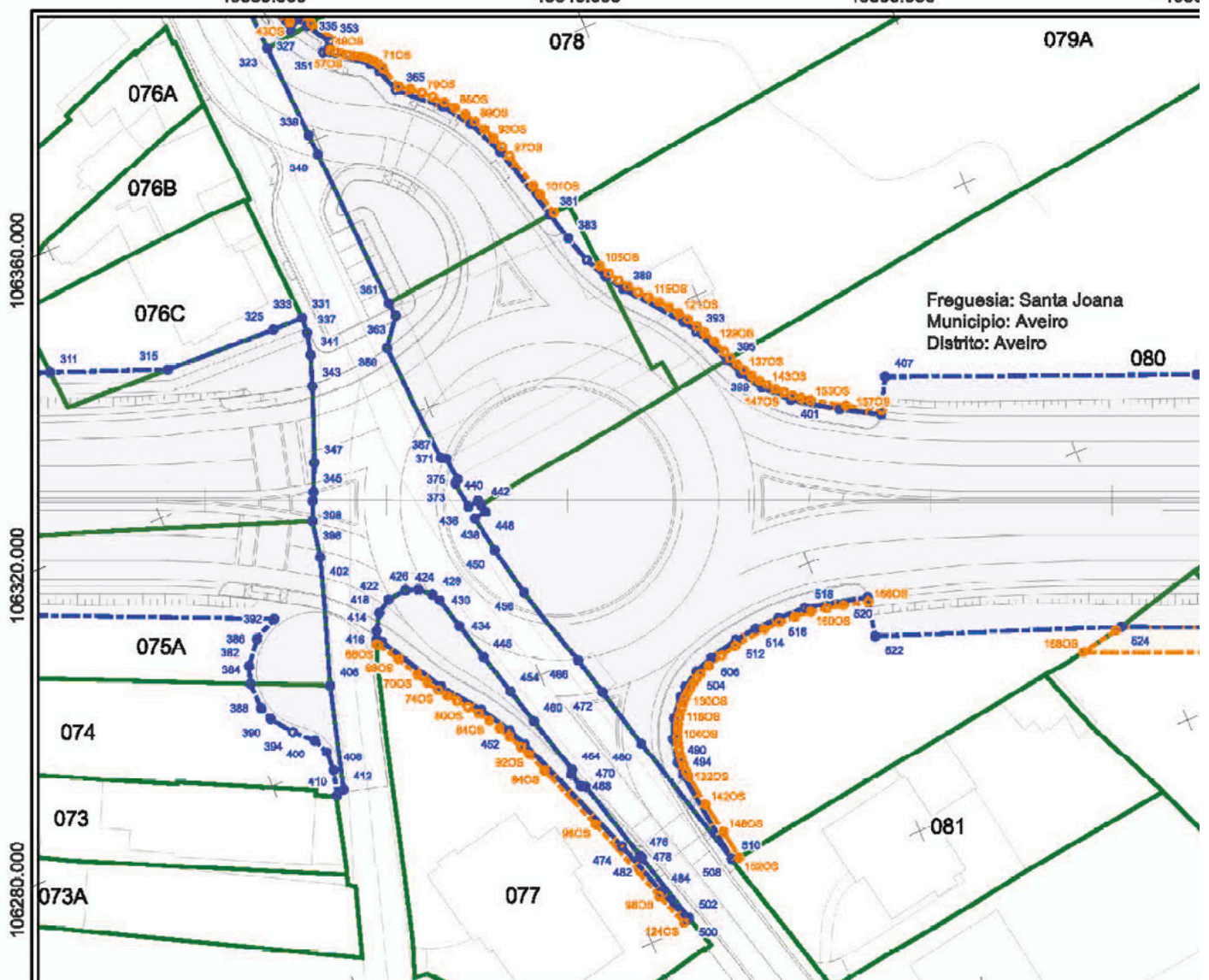
**LEGENDA**

- LimitesAdmin
- Limite de Expropriação
- Área de Expropriação





-40680.000                      -40640.000                      -40600.000                      -40560.000



Freguesia: Santa Joana  
Município: Aveiro  
Distrito: Aveiro

Impar	X	Y	373	-40680,701	106308,603
311	-40726,341	106344,517	375	-40680,196	106309,221
313	-40711,196	106338,624	377	-40669,666	106363,646
315	-40711,196	106336,624	379	-40657,358	106348,707
323	-40681,529	106374,194	381	-40654,423	106338,006
325	-40695,661	106336,103	383	-40653,336	106334,043
327	-40677,52	106375,331	385	-40662,108	106330,293
331	-40691,403	106336,094	387	-40650,635	106327,25
333	-40691,404	106338,074	389	-40649,01	106324,713
337	-40691,545	106335,91	391	-40643,086	106317,346
339	-40680,874	106361,016	393	-40641,959	106315,438
341	-40692,278	106332,926	395	-40639,904	106310,212
343	-40693,705	106328,858	397	-40638,496	106307,754
345	-40699,213	106315,274	399	-40636,583	106304,919
347	-40697,53	106318,995	401	-40633,524	106301,777
349	-40680,708	106358,063	403	-40627,828	106297,963
351	-40674,635	106370,789	405	-40622,806	106295,112
353	-40673,212	106371,728	407	-40620,342	106298,716
355	-40669,297	106366,776	409	-40580,543	106283,482
367	-40668,807	106366,399	411	-40640,744	106267,246
369	-40662,18	106329,75	413	-40625,109	106260,887
361	-40679,598	106335,337	415	-40490,99	106246,946
363	-40679,354	106333,431	417	-40462,405	106235,563
365	-40667,379	106362,058	419	-40433,82	106224,177
367	-40661,138	106312,902	421	-40394,302	106208,192
389	-40682,306	106357,537			
371	-40680,518	106312,525			

Par	X	Y	434	-40687,716	106290,667
382	-40716,661	106296,597	436	-40680,273	106305,192
384	-40717,344	106294,333	438	-40680,057	106303,363
386	-40714,139	106299,637	440	-40678,711	106305,418
388	-40717,297	106290,67	442	-40678,558	106304,685
390	-40716,642	106288,76	444	-40689,333	106278,796
392	-40710,801	106301,292	446	-40688,274	106285,338
394	-40714,605	106285,903	448	-40679,337	106303,629
396	-40700,873	106311,601	450	-40679,216	106298,265
398	-40699,78	106314,163	462	-40686,651	106274,67
400	-40712,158	106283,662	454	-40684,667	106279,684
402	-40701,794	106306,85	456	-40677,72	106261,376
404	-40711,287	106281,523	458	-40685,653	106272,125
406	-40707,293	106289,841	460	-40683,262	106274,521
408	-40711,384	106278,805	462	-40681,392	106265,628
410	-40712,295	106275,437	464	-40680,89	106268,273
412	-40711,142	106275,616	466	-40674,412	106279,909
414	-40699,525	106284,293	468	-40660,779	106263,685
416	-40698,936	106293,23	470	-40680,153	106263,316
418	-40687,225	106296,442	472	-40672,96	106274,582
420	-40698,383	106292,62	474	-40676,689	106253,871
422	-40695,325	106297,656	476	-40676,918	106251,76
424	-40692,672	106297,918	478	-40676,661	106251,521
426	-40691,01	106297,312	480	-40670,777	106265,965
428	-40698,456	106295,54	482	-40676,787	106251,292
430	-40688,864	106294,666	484	-40676,067	106245,996
432	-40693,25	106283,916	486	-40666,482	106264,912



**LEGENDA**

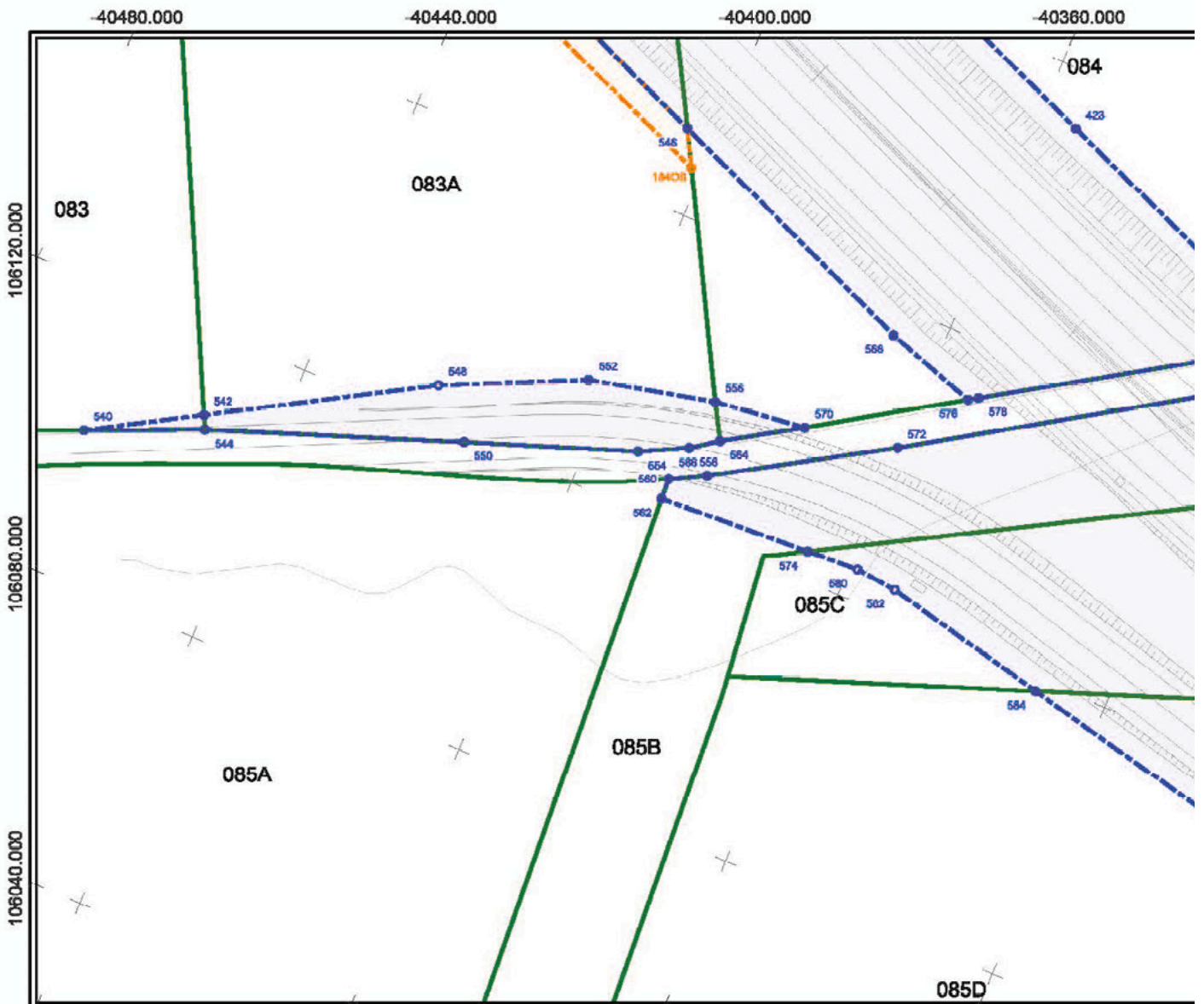
LimitesAdmin

Limite de Exprop

Área de Exprop







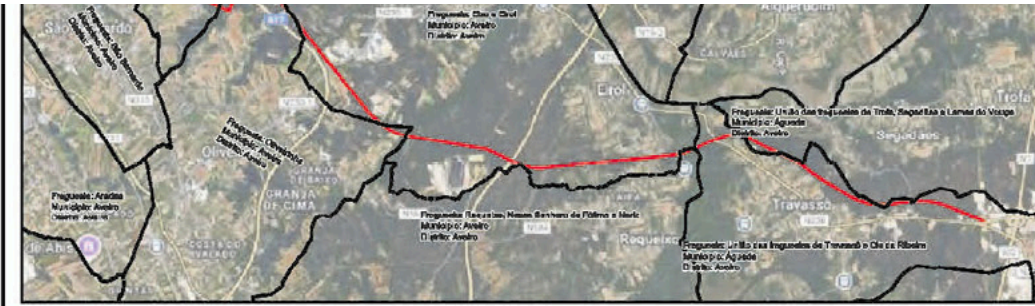
Impar	X	Y	475	-40286,427	106150,646
423	-40354,786	106192,207	477	-40282,048	106154,106
425	-40323,429	106166,45	479	-40278,897	106161,488
427	-40315,267	106176,222	481	-40271,14	106145,152
429	-40315,267	106176,222	483	-40236,586	106154,557
431	-40311,971	106171,119	485	-40238,589	106154,557
433	-40309,293	106171,745	487	-40216,139	106148,311
435	-40307,8	106171,575	489	-40188,854	106141,885
437	-40308,099	106170,892	491	-40179,873	106136,885
439	-40301,987	106167,138			
441	-40298,068	106170,69			
443	-40298,298	106161,946			
445	-40295,786	106167,203			
447	-40296,823	106159,13			
449	-40294,255	106165,245			
461	-40296,901	106156,019			
463	-40295,889	106152,984			
465	-40291,579	106162,884			
467	-40280,663	106167,086			
469	-40289,43	106163,822			
481	-40282,222	106150,567			
483	-40282,632	106149,084			
465	-40291,497	106152,204			
467	-40290,604	106152,896			
469	-40294,981	106165,48			
471	-40287,365	106158,403			
473	-40288,378	106152,827			

Par	X	Y	592	-40291,417	106131,263
540	-40464,963	106100,536	694	-40291,517	106136,381
542	-40450,459	106108,921	596	-40287,901	106119,812
544	-40449,574	106107,121	598	-40289,497	106113,18
546	-40404,27	106171,405	600	-40288,218	106109,949
548	-40422,173	106125,284	602	-40284,654	106108,031
550	-40415,864	106119,435	604	-40289,014	106136,507
552	-40403,322	106134,037	606	-40256,883	106134,013
554	-40383,213	106127,585	608	-40241,51	106124,386
556	-40386,999	106138,024	610	-40242,908	106118,227
558	-40388,877	106130,786			
560	-40387,808	106125,882			
562	-40387,631	106122,711			
564	-40383,333	106133,311			
566	-40383,091	106128,206			
568	-40366,889	106158,053			
570	-40373,248	106139,568			
572	-40360,331	106141,939			
574	-40366,163	106123,868			
576	-40353,952	106151,849			
578	-40352,892	106152,865			
580	-40358,864	106124,249			
582	-40363,036	106123,663			
584	-40329,668	106118,359			
586	-40296,442	106142,932			
588	-40292,832	106145,467			
590	-40285,2	106134,038			



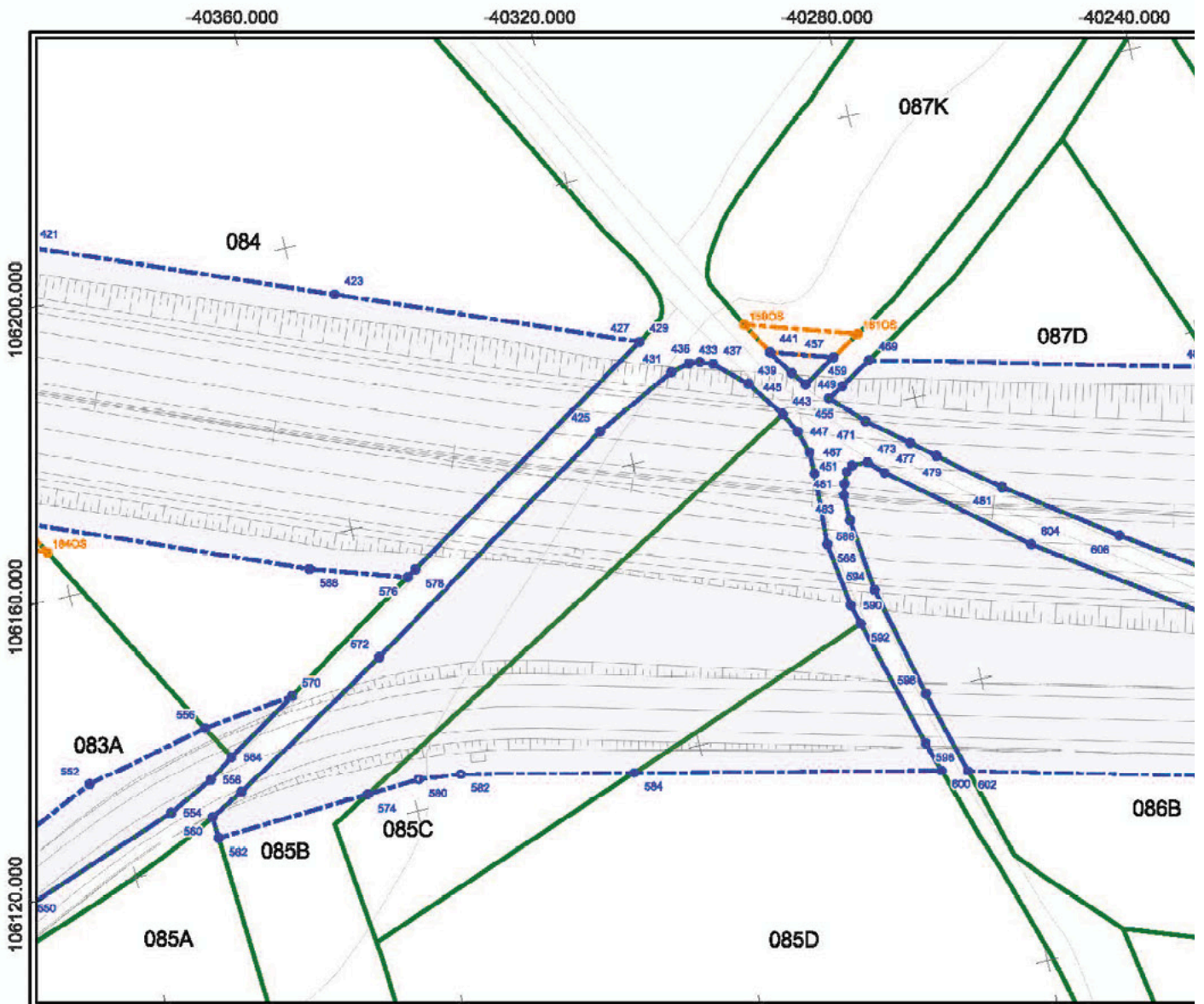
**LEGENDA**

- LimitesAdmin
- Limite de Expropriação
- Área de Qualidade



Expandir





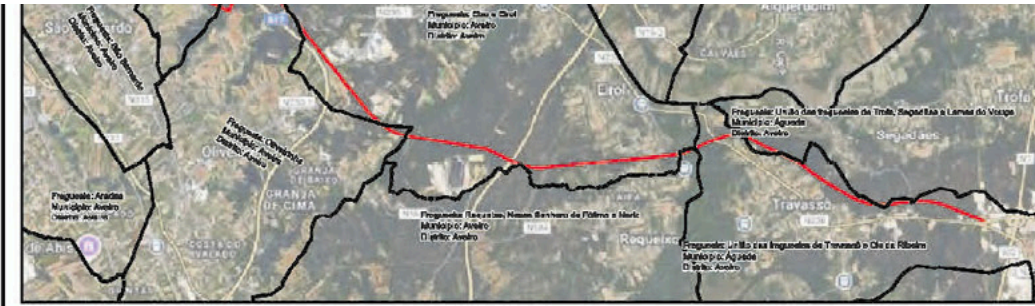
Impar	X	Y	475	-40286,427	106150,646
423	-40354,786	106192,207	477	-40282,048	106154,106
425	-40323,429	106166,45	479	-40278,897	106161,488
427	-40315,267	106176,222	481	-40271,14	106145,152
429	-40315,267	106176,222	483	-40238,588	106154,557
431	-40311,971	106171,119	485	-40238,589	106154,557
433	-40309,293	106171,745	487	-40215,139	106148,311
435	-40307,8	106171,575	489	-40188,854	106141,885
437	-40308,099	106170,892	491	-40179,879	106139,885
439	-40301,987	106167,138	493	-40170,272	106137,913
441	-40298,068	106170,59	495	-40167,241	106137,373
443	-40298,298	106161,946	497	-40144,966	106133,404
445	-40295,786	106167,203	499	-40127,566	106130,784
447	-40296,823	106159,13	501	-40127,441	106130,785
449	-40294,255	106165,245	503	-40110,391	106127,09
461	-40295,901	106156,019	505	-40107,166	106126,394
453	-40295,889	106152,984	507	-40099,745	106124,317
455	-40291,579	106162,884	509	-40088,12	106121,342
457	-40289,663	106167,086	511	-40074,073	106117,382
469	-40289,43	106163,822	513	-40070,093	106116,016
481	-40282,222	106150,587	515	-40081,823	106111,379
483	-40282,632	106149,084	517	-40054,843	106107,888
465	-40291,497	106152,204	519	-40029,963	106107,516

Par	X	Y	604	-40269,014	106136,607
562	-40403,322	106134,037	606	-40268,863	106134,913
554	-40383,213	106127,595	608	-40241,51	106124,388
556	-40385,999	106138,024	610	-40242,908	106118,227
558	-40386,877	106130,766	612	-40242,817	106097,248
560	-40387,808	106125,682	614	-40242,71	106097,221
582	-40387,831	106122,711	616	-40228,441	106115,791
684	-40383,333	106133,311	618	-40227,71	106063,146
588	-40383,091	106128,206	620	-40222,708	106112,136
688	-40385,889	106155,063	622	-40211,246	106104,828
570	-40373,248	106138,566	624	-40209,71	106088,498
572	-40360,331	106141,989	626	-40203,738	106091,148
574	-40366,183	106123,858	628	-40204,355	106085,798
576	-40363,952	106151,849	630	-40196,138	106095,77
578	-40362,862	106152,685	632	-40191,046	106092,717
580	-40358,884	106124,248	634	-40191,881	106076,505
582	-40353,038	106123,663	636	-40190,001	106082,835
584	-40329,868	106110,359	638	-40185,645	106089,889
586	-40295,442	106142,932	640	-40180,232	106098,903
588	-40282,832	106145,467	642	-40184,829	106095,15
590	-40295,2	106134,038	644	-40154,559	106082,847
592	-40294,447	106131,263	646	-40151,775	106091,902
594	-40291,517	106135,361	648	-40127,999	106085,536
596	-40287,901	106119,812	650	-40109,658	106080,829
598	-40288,497	106113,18	652	-40108,344	106080,277
600	-40288,218	106109,949	654	-40091,094	106076,303
602	-40284,854	106108,031	656	-40089,287	106075,64



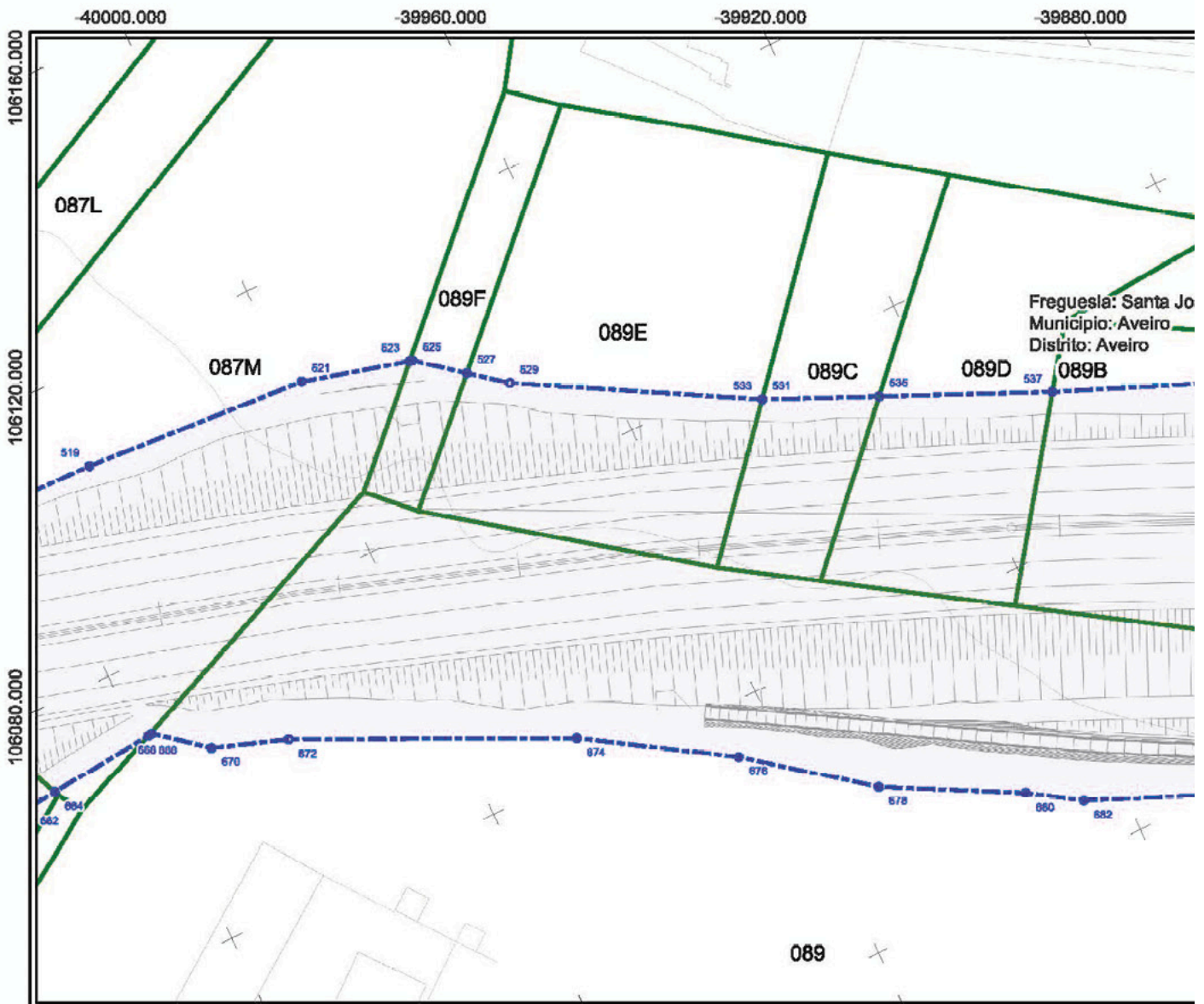
**LEGENDA**

- LimitesAdmin
- Limite de Expropriação
- Área de Reserva



Expandir





Freguesia: Santa Jo  
Município: Aveiro  
Distrito: Aveiro

Impar	X	Y	801	-39751,268	106025,537
519	-40029,963	106107,516	803	-39750,069	106027,961
521	-39996,453	106105,51	807	-39754,601	105990,781
523	-39983,758	106101,895	809	-39781,772	105884,657
525	-39983,343	106101,587	819	-39781,732	105885,584
527	-39977,304	106096,844	821	-39741,408	106019,527
529	-39972,497	106093,07	823	-39762,41	105973,878
531	-39941,829	106078,157	825	-39781,386	105875,817
533	-39941,829	106078,157	829	-39742,347	106012,571
535	-39927,124	106068,636	831	-39755,834	105989,131
537	-39905,198	106059,879	833	-39736,797	106024,649
539	-39872,798	106046,866	835	-39747,53	105988,027
541	-39872,798	106046,858	837	-39749,845	105982,944
543	-39861,624	106042,885	839	-39736,485	106013,115
545	-39858,631	106039,073	841	-39744,987	105995,33
547	-39867,967	106033,281	843	-39747,876	105988,276
549	-39843,521	106026,321	845	-39750,528	105981,494
557	-39814,92	106008,817	849	-39740,088	105989,255
559	-39816,238	106003,118	851	-39740,047	105993,279
561	-39812,169	106011,227	867	-39722,741	106007,816
587	-39802,728	106002,139	881	-39712,298	106021,025
589	-39800,915	106005,402	885	-39714,065	105963,887
575	-39789,38	105989,346			
577	-39787,493	105999,101			
595	-39768,763	105990,307			
587	-39788,612	105984,839			
599	-39784,27	105999,354			





Par	X	Y	800	-39800,738	105927,987
884	-40063,662	106068,68	810	-39798,107	105919,688
886	-40036,503	106070,289	814	-39795,685	105916,708
888	-40037,953	106070,348	818	-39791,398	105922,875
870	-40031,302	106065,048	818	-39792,444	105918,808
872	-40021,196	106061,683	820	-39771,701	105969,797
874	-39985,071	106044,732	822	-39768,788	105985,334
878	-39965,013	106032,828	824	-39700,020	106017,741
878	-39950,228	106020,736	828	-39788,748	105920,836
880	-39932,218	106011,299	828	-39772,858	105982,789
882	-39925,387	106006,956	830	-39787,268	105961,482
884	-39891,789	105982,856	832	-39798,501	105958,573
886	-39881,934	105986,365	834	-39769,055	105956,056
888	-39872,375	105981,788	836	-39769,482	105952,368
890	-39872,375	105981,788	838	-39772,442	105946,178
884	-39864,797	105988,604	840	-39772,284	105943,863
896	-39864,797	105988,604	842	-39760,154	105949,222
898	-39861,373	105981,683	844	-39760,188	105950,833
702	-39868,641	105994,23	845	-39754,384	105961,663
704	-39855,127	106001,282	848	-39751,897	105951,895
706	-39855,135	106001,285	850	-39725,082	105938,81
708	-39858,292	105994,454	852	-39709,089	105930,806
710	-39859,746	105986,689			
712	-39863,161	105978,55			
730	-39824,518	105968,537			
778	-39789,229	105960,639			
784	-39805,943	105930,634			



**LEGENDA**

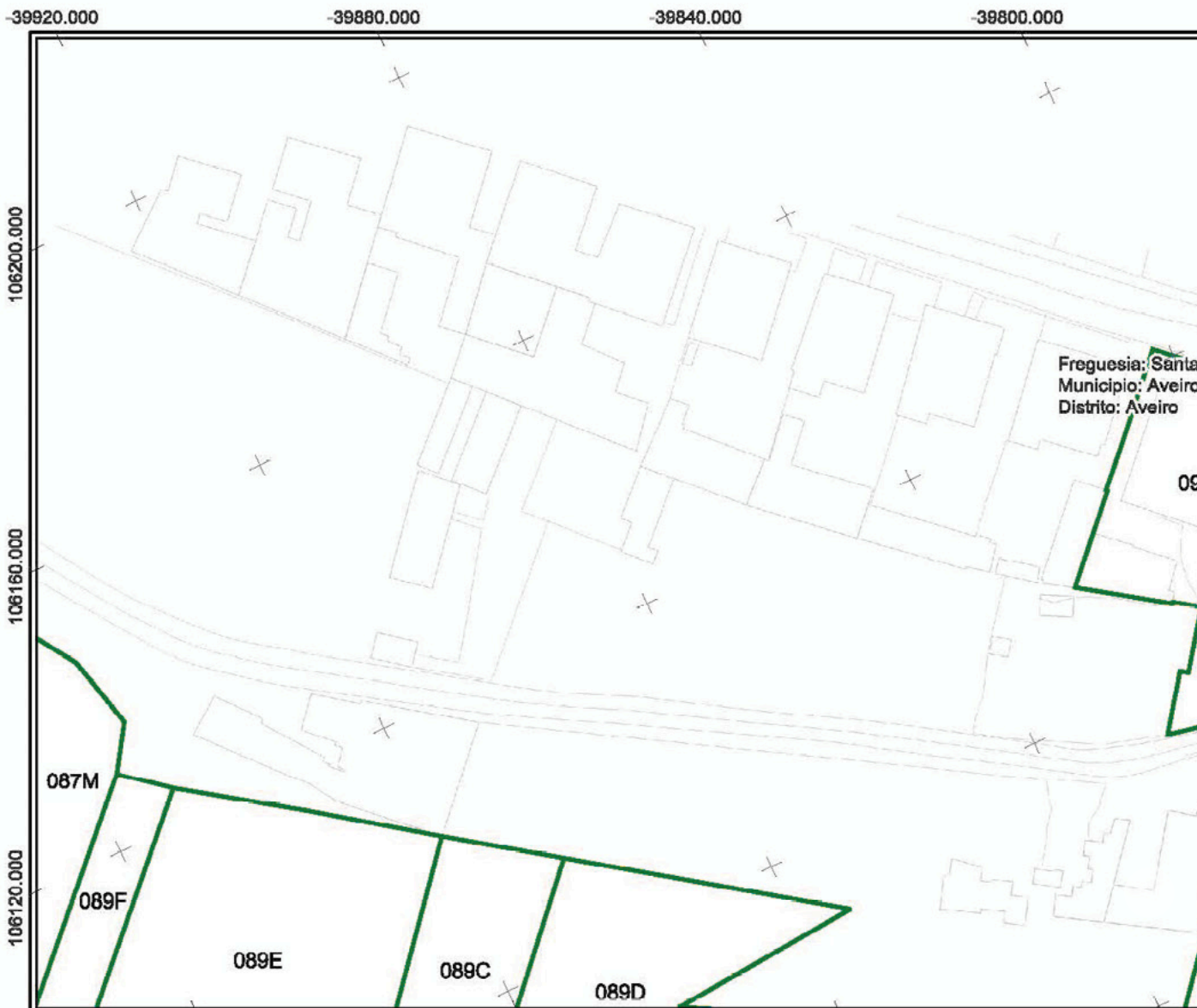
- LimitesAdmin
- Limite de Exprop



-  Ónus de Serviço
-  Limite do Prédio
-  Vértice Ónus de S
-  Vértice Limite de

Expandir








Imper	X	Y	635	-39747,53	105998,027
551	-39780,805	106100,341	639	-39738,495	106013,115
553	-39774,777	106109,281	647	-39710,359	106084,371
555	-39773,046	106112,026	653	-39708,235	106050,66
583	-39771,804	106092,791	655	-39699,389	106060,349
585	-39764,694	106107,162	657	-39722,741	106007,815
571	-39760,613	106080,475	669	-39708,101	106036,478
573	-39748,618	106094,238	681	-39712,288	106021,025
579	-39732,21	106100,228	683	-39700,4	106040,719
581	-39726,24	106096,632			
683	-39726,937	106096,139			
685	-39747,084	106049,732			
687	-39747,19	106048,955			
689	-39731,443	106073,764			
691	-39722,536	106090,59			
693	-39723,618	106087,163			
801	-39751,268	106025,537			
803	-39750,089	106027,951			
605	-39727,302	106060,117			
611	-39731,248	106064,946			
613	-39738,886	106042,856			
615	-39738,254	106034,545			
617	-39732,782	106044,15			
621	-39741,408	106019,527			
627	-39712,619	106074,413			
829	-39742,347	106012,571			
833	-39735,797	106024,549			

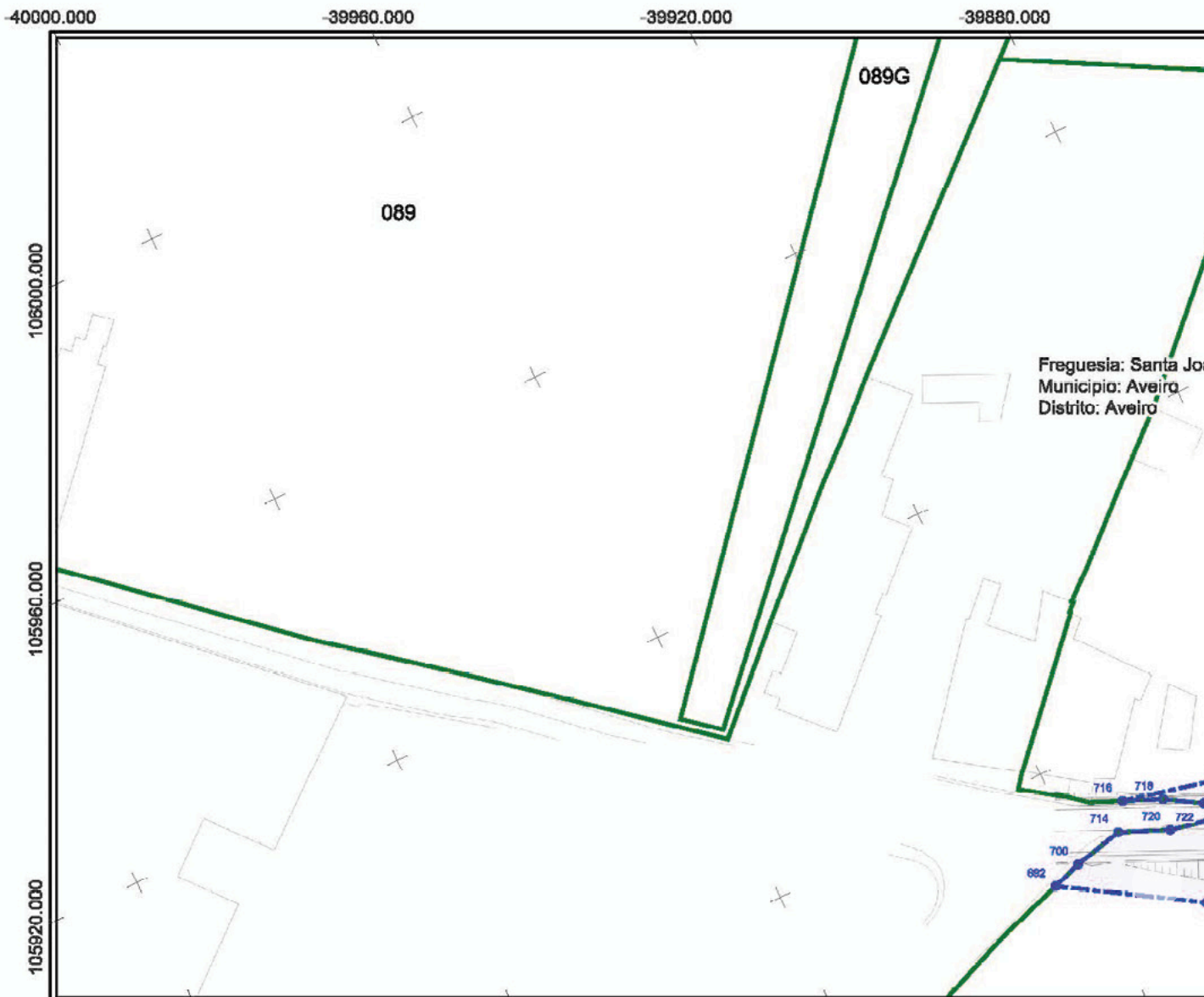


**LEGENDA**

-  LimitesAdmin
-  Limite de Expropriação
-  Área de Reserva








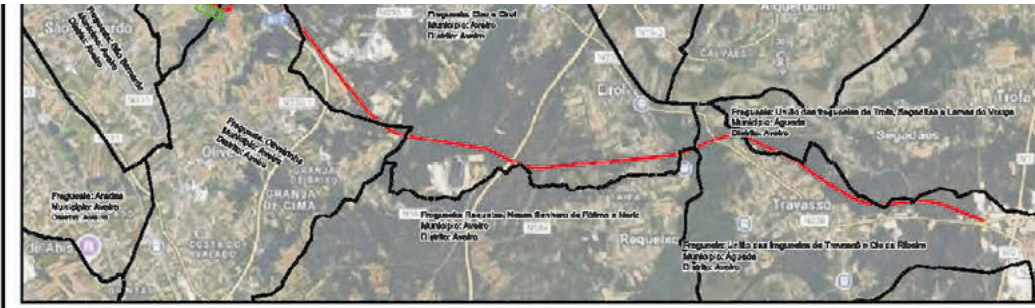






Par	X	Y	764	-39867,461	105846,308
682	-39824,737	105965,11	766	-39846,12	105906,029
700	-39820,808	105886,513	768	-39834,008	105887,139
714	-39913,647	105888,15	770	-39844,823	105864,149
718	-39911,306	105871,824	772	-39841,015	105869,574
718	-39906,062	105869,617	774	-39819,974	105908,987
720	-39906,868	105865,388	776	-39838,874	105872,851
722	-39901,188	105888,702	780	-39832,858	105878,698
724	-39906,712	105854,112	782	-39843,635	105853,411
726	-39893,481	105864,968	784	-39806,943	105930,834
726	-39886,114	105861,118	786	-39834,389	105870,917
732	-39882,838	105885,425	788	-39826,708	105885,022
734	-39879,283	105862,28	790	-39816,187	105904,865
736	-39886,853	105847,337	792	-39829,807	105874,854
736	-39879,417	105860,072	794	-39809,648	105915,704
740	-39872,802	105881,401	796	-39826,558	105878,978
742	-39872,8	105859,159	798	-39806,135	105920,373
744	-39867,121	105861,159	800	-39800,739	105827,987
746	-39864,454	105866,549	802	-39808,456	105911,622
746	-39866,509	105858,885	804	-39803,613	105917,089
750	-39861,887	105881,384	806	-39830,221	105861,83
752	-39861,84	105859,055	808	-39800,567	105918,886
754	-39867,813	105861,927	810	-39798,107	105919,589
756	-39866,748	105859,683	812	-39810,575	105889,838
756	-39863,581	105882,943	814	-39795,685	105916,706
780	-39862,807	105880,67	818	-39791,388	105822,876
782	-39846,871	105872,605	818	-39792,444	105916,808



**LEGENDA**

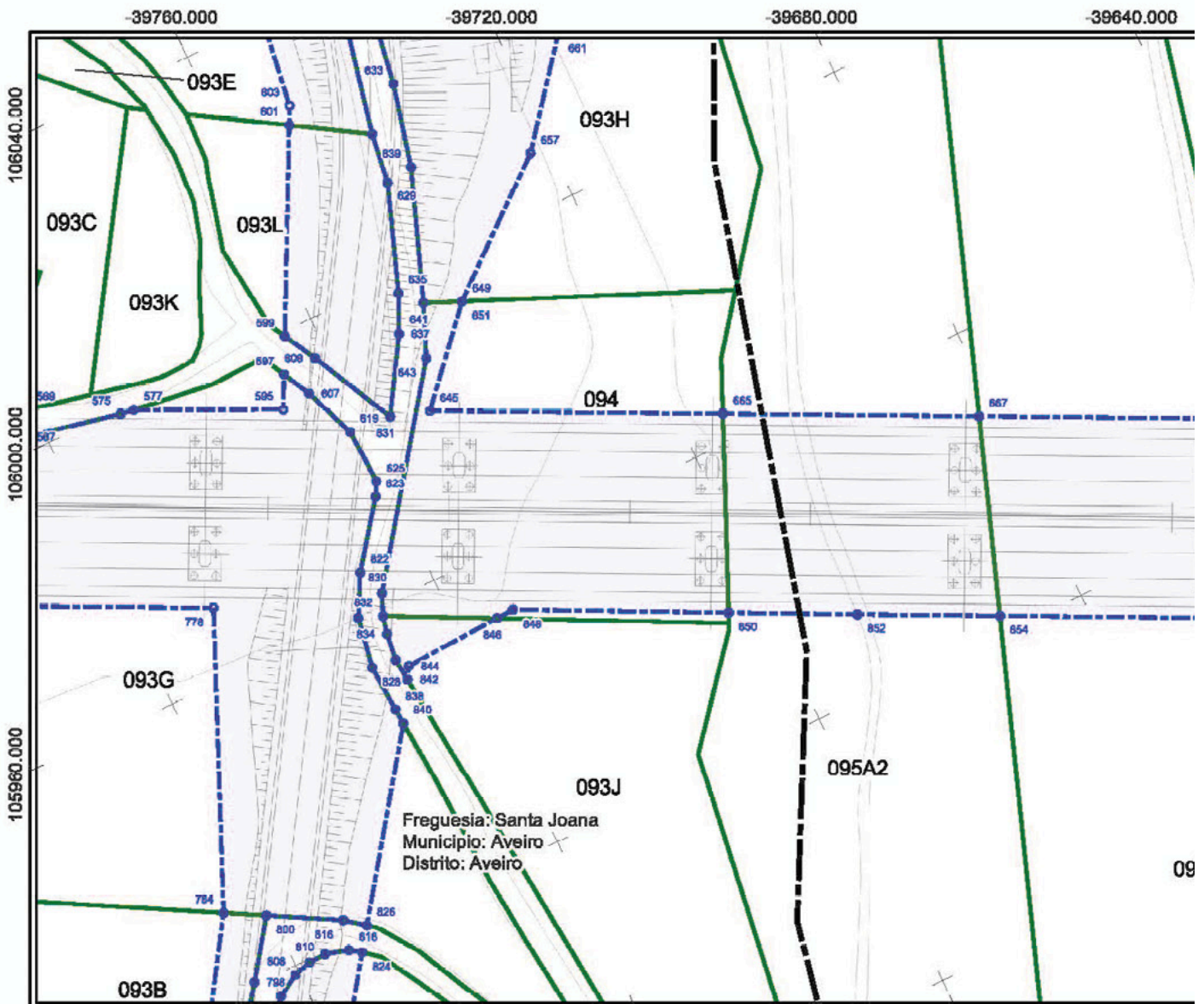
-  LimitesAdmin
-  Limite de Expropriação
-  Área de Reserva



-  Unidade de Serviço
-  Limite do Prédio
-  Vértice Ónus de S
-  Vértice Limite de

[Expandir](#)





Impar	X	Y	687	-39602,168	105948,449
575	-39789,38	105999,345	689	-39648,243	105932,05
577	-39787,493	105999,101	671	-39642,142	105936,201
585	-39788,763	105980,307	673	-39638,513	105837,588
597	-39788,612	105984,839	675	-39640,723	105928,415
599	-39784,27	105999,354	677	-39635,752	105934,6
601	-39761,268	106025,537	679	-39634,112	105925,602
603	-39750,088	106027,851	681	-39625,35	105830,021
607	-39784,601	105990,781	683	-39614,013	105921,697
609	-39761,772	105984,857	685	-39606,946	105907,434
619	-39761,732	105983,684	687	-39601,464	105912,988
621	-39741,408	106019,627	689	-39597,187	105821,296
623	-39762,41	105973,878	691	-39598,11	105915,779
625	-39761,396	105975,817	693	-39591,029	105918,233
629	-39742,347	106012,571	695	-39591,029	105918,233
631	-39765,834	105983,131	697	-39583,884	105924,28
633	-39735,787	106024,549	699	-39581,29	105830,752
635	-39747,53	105988,027	701	-39581,29	105830,752
637	-39749,845	105992,044			
639	-39738,496	106013,116			
641	-39744,987	105989,33			
643	-39747,875	105988,275			
645	-39750,529	105981,494			
649	-39740,069	105993,265			
651	-39740,047	105993,279			
657	-39722,741	106007,815			
685	-39714,085	105963,887			

Par	X	Y	864	-39691,393	105922,233
778	-39789,229	105989,639	686	-39654,414	105904,377
784	-39805,843	105930,834	688	-39646,781	105900,887
796	-39806,135	105920,373	680	-39644,851	105882,109
800	-39800,739	105927,987	682	-39633,278	105886,553
808	-39800,667	105918,686	684	-39612,826	105898,965
810	-39788,107	105919,588	686	-39615,547	105890,897
814	-39796,885	105910,706	688	-39621,721	105874,007
818	-39781,396	105922,675	670	-39617,423	105883,091
818	-39792,444	105918,808	872	-39619,222	105886,304
820	-39771,701	105858,797	874	-39614,833	105859,053
822	-39768,789	105905,334	678	-39612,647	105855,725
824	-39790,929	105917,741	878	-39612,584	105848,941
826	-39788,748	105920,838	880	-39613,124	105846,497
828	-39772,858	105952,789	682	-39578,241	105838,329
830	-39767,288	105951,482	684	-39543,338	105888,857
832	-39768,501	105958,573	688	-39541,712	105874,801
834	-39769,055	105956,056	688	-39535,63	105875,11
836	-39769,462	105952,368	890	-39540,415	105882,068
838	-39772,442	105946,176	892	-39540,284	105890,852
840	-39772,284	105943,983	684	-39536,808	105882,807
842	-39769,154	105949,222	896	-39543,419	105907,848
844	-39768,198	105950,833	898	-39543,124	105908,901
848	-39754,384	105951,563			
848	-39751,897	105951,685			
860	-39725,082	105938,61			
862	-39709,089	105930,606			



### LEGENDA

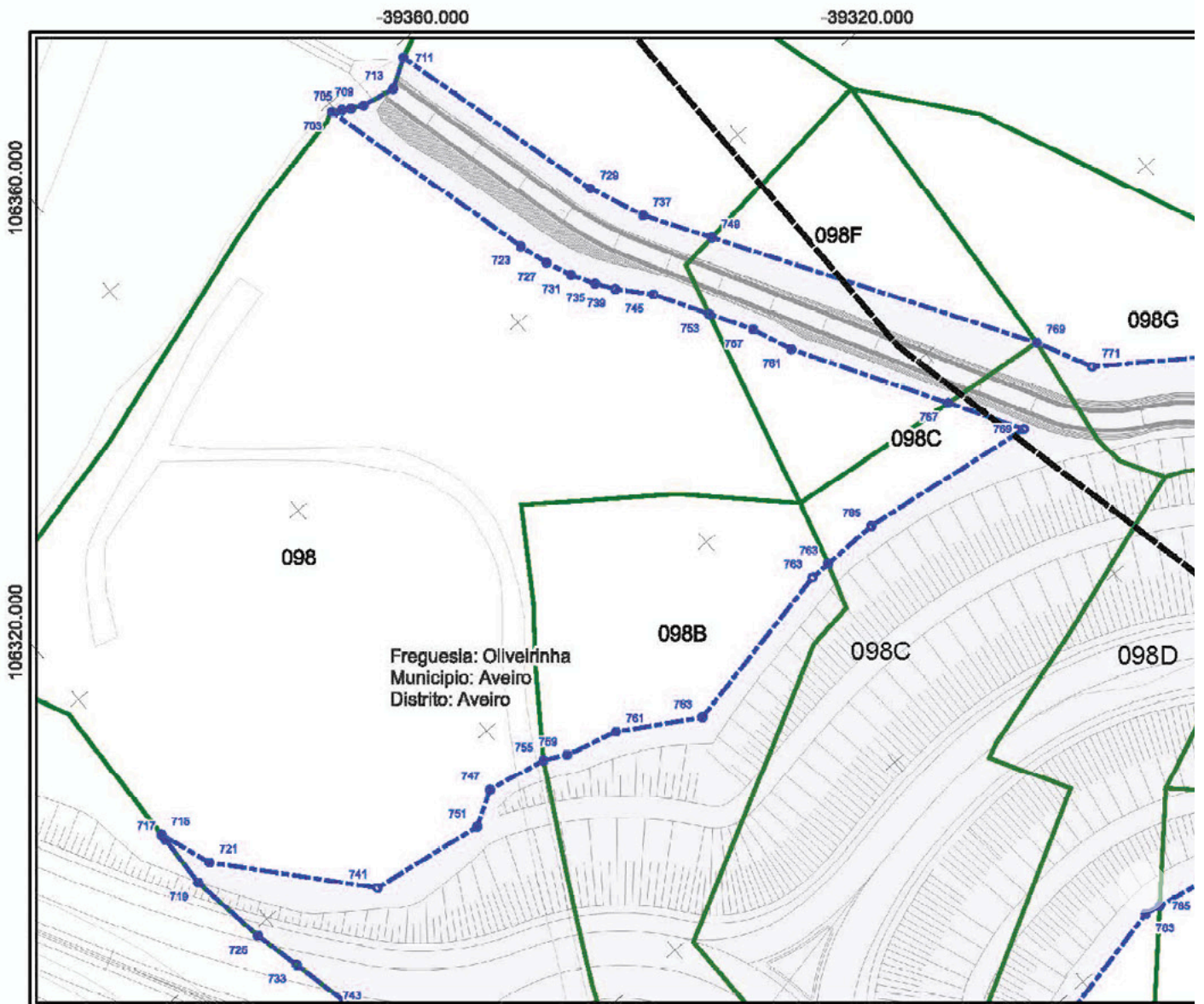
- LimitesAdmin
- Limite de Exprop



- Ónus de Serviço
- Limite do Prédio
- Vértice Ónus de Serviço
- Vértice Limite de...

Expandir






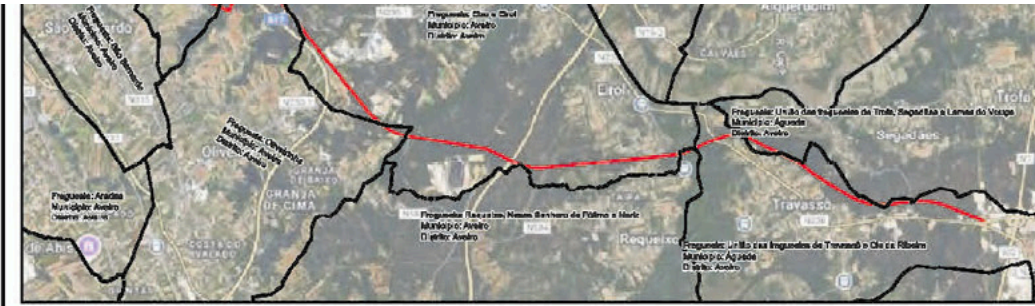


Imper	X	Y	757	-39296,195	106424,047	819	-39099,45	106570,506
703	-39358,903	106399,448	759	-39270,276	106366,266	817	-39121,618	106494,561
705	-39368,227	106400,684	761	-39292,646	106426,274	819	-39100,176	106558,103
707	-39357,568	106401,719	763	-39288,782	106410,787	821	-39110,682	106508,934
709	-39358,771	106403,348	765	-39288,872	106418,7			
711	-39358,193	106411,816	767	-39272,916	106437,927			
713	-39365,822	106407,931	769	-39271,279	106452,622			
715	-39298,336	106318,45	771	-39283,776	106456,272			
717	-39297,454	106316,403	773	-39254,002	106469,914			
719	-39290,007	106316,005	775	-39243,681	106480,217			
721	-39291,098	106318,883	777	-39230,89	106489,203			
723	-39327,771	106407,117	779	-39218,827	106496,583			
725	-39279,084	106317,517	781	-39215,366	106487,414			
727	-39323,748	106408,343	783	-39201,488	106412,627			
729	-39327,83	106418,64	785	-39201,058	106414,82			
731	-39320,263	106409,816	787	-39198,687	106427,133			
733	-39272,565	106318,885	789	-39197,585	106394,574			
735	-39317,168	106411,548	791	-39164,148	106442,382			
737	-39320,025	106422,721	793	-39186,403	106387,506			
739	-39314,773	106413,207	795	-39143,692	106608,161			
741	-39273,335	106334,385	797	-39142,14	106813,623			
745	-39310,781	106416,721	799	-39140,81	106811,287			
747	-39273,482	106354,891	801	-39177,107	106378,003			
749	-39311,515	106427,941	803	-39129,687	106552,622			
751	-39270,766	106350,309	807	-39129,17	106548,006			
753	-39303,74	106420,822	809	-39128,788	106538,479			
755	-39271,819	106363,277	811	-39137,959	106485,355			



### LEGENDA

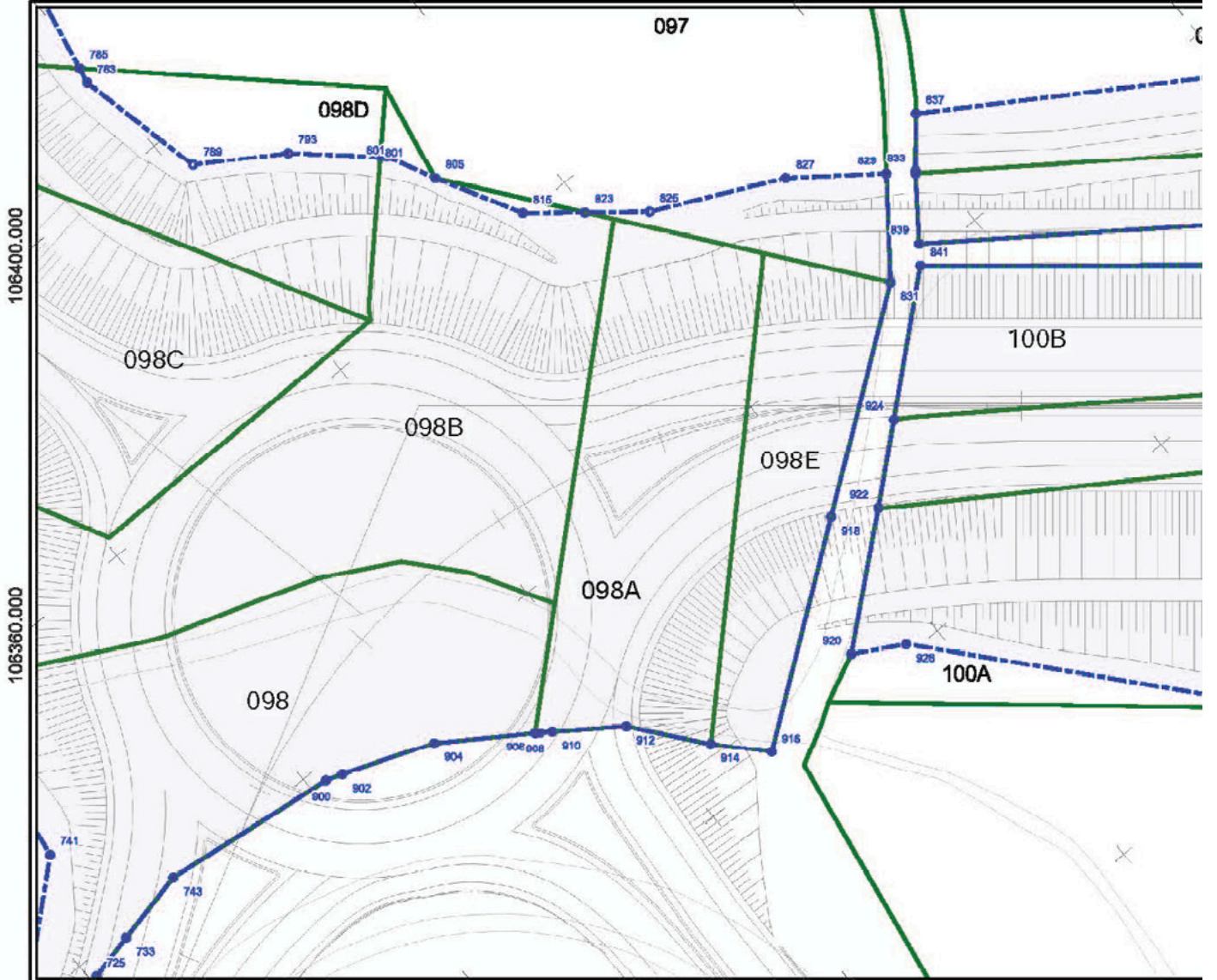
-  LimitesAdmin
-  Limite de Exprop
-  Área de Condiç



Expandir



-39200.000 -39160.000 -39120.000 -39080.000



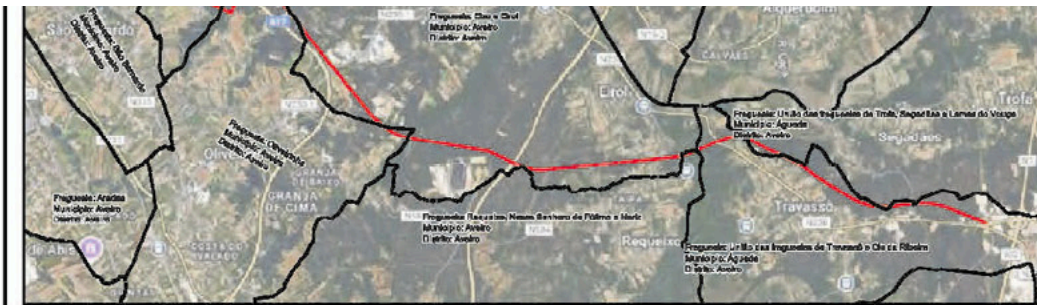
Impar	X	Y	855	-39056,801	106270,583
733	-39272,666	106318,965	857	-39034,798	106284,31
741	-39273,335	106334,365	859	-39044,688	106263,744
743	-39282,324	106321,151	865	-39036,383	106255,335
783	-39201,498	106412,827	889	-39033,517	106257,353
785	-39201,058	106414,82	871	-39030,246	106256,371
789	-39197,696	106394,674	873	-39027,025	106256,724
783	-39188,483	106387,508	875	-39022,823	106258,51
801	-39177,107	106379,003	877	-39031,625	106246,996
805	-39173,242	106371,66	879	-39017,966	106263,266
815	-39167,062	106360,491	891	-39024,464	106250,26
823	-39160,461	106355,11	883	-39030,189	106242,974
825	-39153,553	106348,479	895	-39030,805	106241,858
827	-39138,271	106341,086	897	-39014,791	106260,416
829	-39125,247	106332,676	899	-39014,452	106250,79
831	-39134,341	106320,882	903	-39031,628	106239,839
833	-39121,947	106330,389	911	-39036,468	106228,888
835	-39122,157	106330,111	913	-39033,254	106234,05
837	-39116,802	106336,507	915	-39033,725	106232,332
839	-39127,962	106322,416	925	-38998,792	106263,373
841	-39129,753	106320,015	927	-38978,618	106226,848
843	-39081,841	106313,984	929	-38972,032	106214,512
845	-39092,377	106296,504	931	-38954,919	106182,625
847	-39091,657	106288,386	933	-38937,805	106170,737
849	-39065,02	106271,865	935	-38937,805	106170,737
851	-39046,88	106281,482			
853	-39046,88	106291,482			

Par	X	Y	962	-39034,744	106181,741
900	-39237,724	106317,695	964	-39031,825	106183,991
902	-39235,434	106317,151	968	-39038,349	106175,283
904	-39222,97	106312,39	958	-39031,917	106173,62
906	-39211,438	106304,639	960	-39030,99	106171,754
908	-39210,909	106304,262	962	-39027,346	106174,329
910	-39209,482	106303,3	964	-39024,83	106169,698
912	-39201,204	106297,396	966	-39022,384	106164,898
914	-39183,887	106287,885	968	-39019,598	106161,385
916	-39188,139	106281,81	970	-39014,522	106159,002
918	-39181,24	106301,346	972	-39009,657	106158,577
920	-39171,148	106285,133	974	-39006,326	106162,459
922	-39155,488	106289,099	976	-38995,151	106156,582
924	-39146,008	106306,148	978	-38990,659	106155,91
926	-39164,456	106281,388	980	-38983,323	106149,909
928	-39136,887	106248,395	982	-38982,75	106148,536
930	-39127,499	106241,377	984	-38978,53	106153,895
932	-39118,847	106234,409	986	-38980,361	106147,154
934	-39099,682	106218,896	988	-38977,041	106148,994
936	-39084,748	106210,825	990	-38970,205	106152,762
938	-39083,382	106208,896	992	-38962,188	106129,04
940	-39041,89	106218,716			
942	-39038,302	106207,367			
944	-39042,249	106202,355			
946	-39037,158	106199,683			
948	-39039,674	106192,881			
950	-39047,922	106182,425			



**LEGENDA**

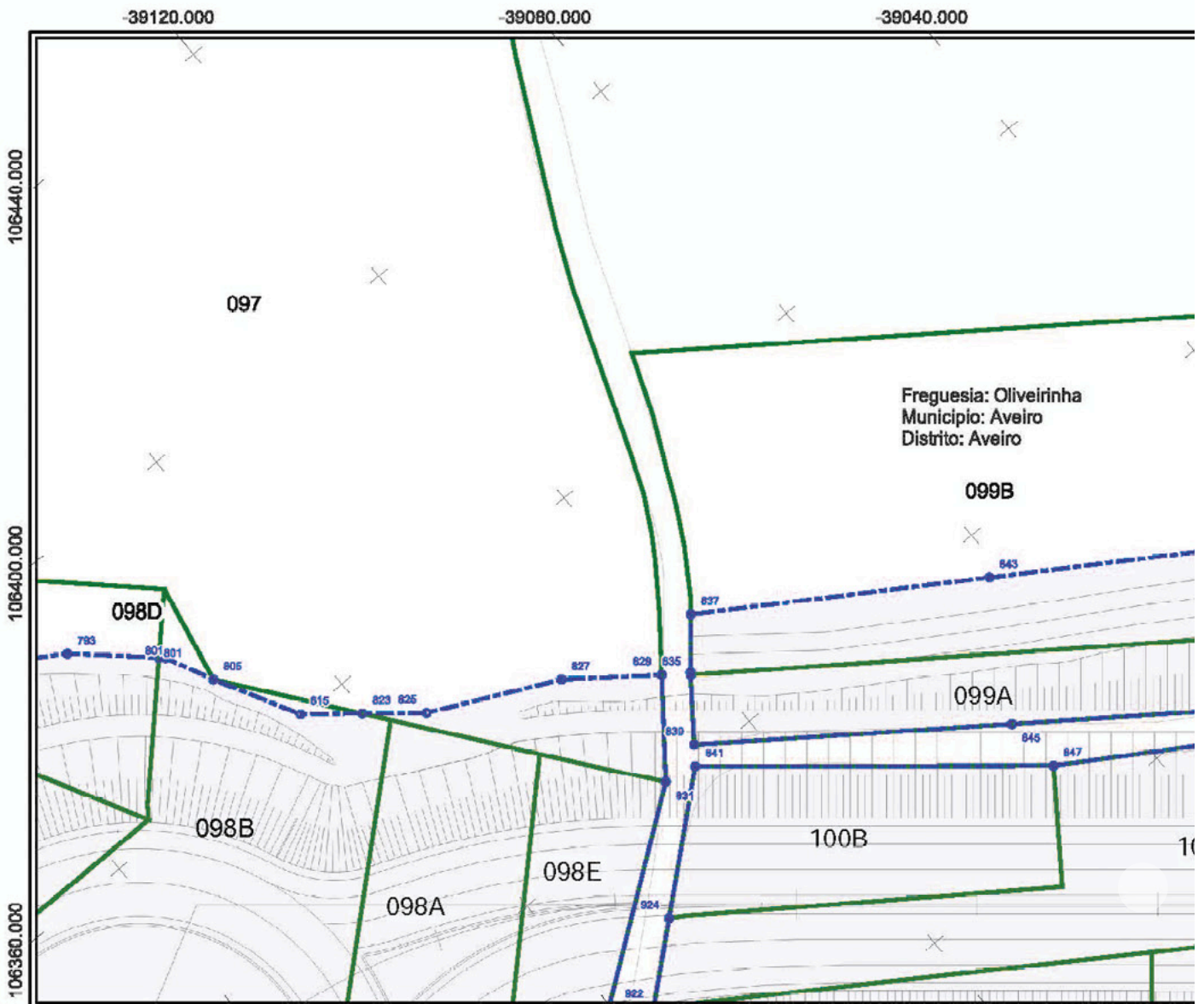
- LimitesAdmin
- Limite de Exprop
- Área de Condiç



- Ónus de Serviço
- Limite do Prédio
- Vértice Ónus de S
- Vértice Limite de

Expandir





Imper	X	Y	867	-38996,915	106301,89	821	-39001,226	106266,696
793	-39185,493	106387,505	869	-39033,517	106257,353	923	-39002,261	106259,658
801	-39177,107	106379,003	871	-39030,246	106256,371	925	-38998,792	106253,373
805	-39173,242	106371,66	873	-39027,025	106256,724	827	-38978,818	106226,646
815	-39167,062	106360,491	875	-39022,823	106256,51	929	-38972,032	106214,512
823	-39160,461	106355,11	877	-39031,925	106246,996	931	-38954,918	106192,625
825	-39163,653	106349,479	879	-39017,966	106263,266	933	-38937,805	106170,737
827	-39138,271	106341,088	881	-38992,846	106292,955	835	-38937,805	106170,737
829	-39125,247	106332,878	883	-38991,059	106295,012	937	-38919,768	106148,373
831	-39134,341	106320,882	885	-39011,776	106269,506	939	-38916,972	106144,906
833	-39121,947	106330,389	887	-38997,843	106285,939			
835	-39122,157	106330,111	889	-39002,102	106278,969			
837	-39116,802	106336,507	891	-39024,464	106250,26			
839	-39127,952	106322,415	893	-39030,198	106242,974			
841	-39129,753	106320,015	895	-39030,805	106241,858			
843	-39081,841	106313,984	897	-39014,791	106280,418			
845	-39082,377	106296,504	899	-39014,452	106280,78			
847	-39091,657	106288,398	901	-38994,698	106283,733			
849	-39065,02	106271,866	903	-39031,528	106239,639			
851	-39046,88	106291,462	905	-39002,697	106274,062			
853	-39046,88	106291,462	907	-39004,825	106271,381			
855	-39058,901	106270,593	909	-38987,25	106291,637			
857	-39034,798	106284,31	911	-39036,469	106229,666			
859	-39044,688	106263,744	913	-39033,254	106234,05			
861	-39026,708	106278,929	915	-39033,726	106232,332			
863	-39011,611	106291,083	917	-38984,722	106288,384			
865	-39038,383	106255,335	919	-38999,13	106289,58			

Par	X	Y
924	-39146,008	106308,148
940	-39041,09	106218,716
942	-39038,302	106207,357
984	-38978,53	106153,695
990	-38970,205	106152,782



**LEGENDA**

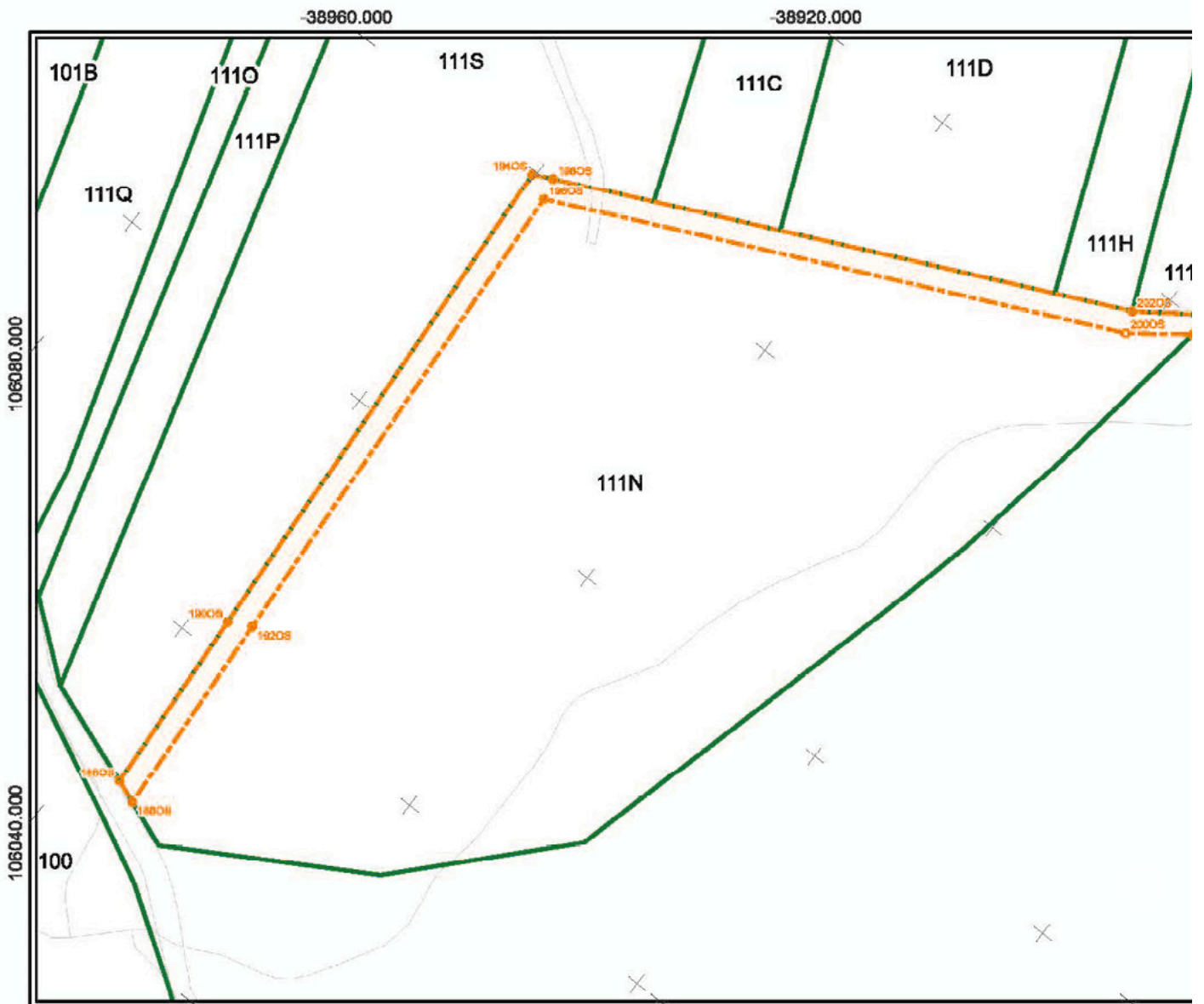
- LimitesAdmin
- Limite de Exprop
- Área de Condiç






- Ónus de Serviço
- Limite do Prédio
- Vértice Ónus de S
- Vértice Limite de

Expandir



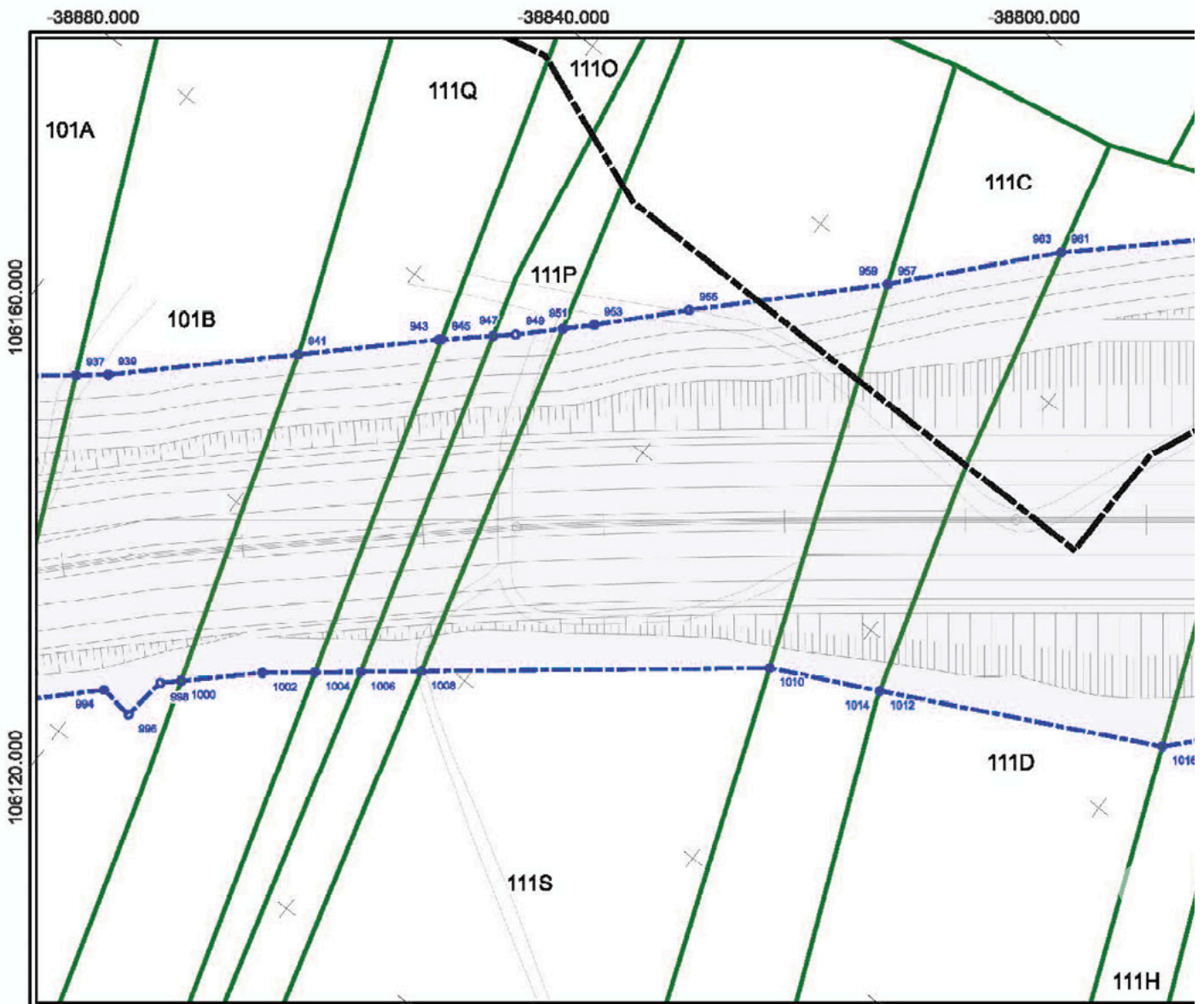


**LEGENDA**

-  LimitesAdmin
-  Limite de Exprop
-  Área de Cond...







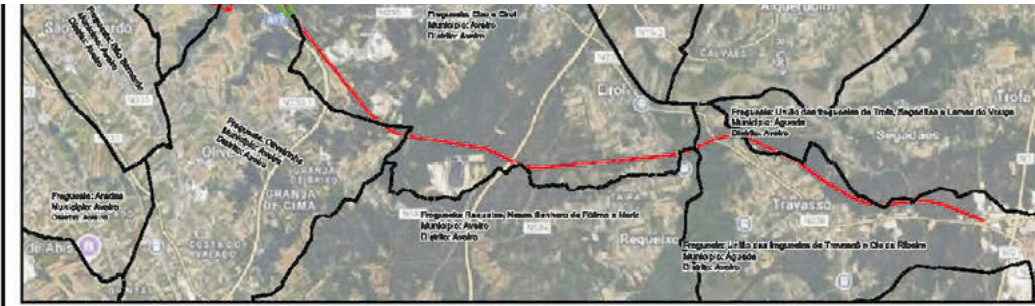
Impar	X	Y	999	-38768,717	105935,629
937	-38919,768	106148,373	991	-38751,171	105948,58
939	-38916,972	106144,906	993	-38766,736	105936,688
941	-38886,624	106125,809	995	-38744,814	105846,555
943	-38885,062	106111,887	997	-38784,521	105929,113
945	-38884,786	106111,559	999	-38746,582	105941,002
947	-38880,019	106106,24	1001	-38764,118	105926,966
949	-38877,93	106103,809	1003	-38785,255	105823,883
951	-38873,905	106099,247	1005	-38790,899	105915,492
953	-38870,247	106096,163	1007	-38737,599	105926,167
955	-38860,646	106087,078	1009	-38716,833	105907,946
957	-38840,88	106087,622	1011	-38887,876	105872,266
959	-38840,855	106087,817			
961	-38822,634	106051,406			
963	-38822,634	106051,406			
965	-38799,408	106026,683			
967	-38794,407	106019,981			
969	-38784,389	106019,918			
971	-38772,77	105984,249			
973	-38761,826	105961,686			
975	-38780,523	105962,284			
977	-38775,793	105953,831			
979	-38777,1	105952,687			
981	-38776,698	105951,523			
983	-38772,796	105947,89			
985	-38771,583	105940,034			
987	-38768,471	105940,319			

Par	X	Y	1048	-38760,408	105908,226
994	-38951,681	106118,532	1048	-38776,862	106680,13
996	-38952,301	106113,788	1050	-38759,025	105901,722
998	-38946,124	106113,01	1052	-38754,829	105901,186
1000	-38944,137	106110,919	1054	-38767,622	105880,344
1002	-38936,37	106102,744	1056	-38749,943	105893,692
1004	-38931,839	106097,051	1058	-38798,814	105879,383
1006	-38927,001	106092,104	1060	-38761,058	105890,141
1008	-38922,881	106085,567	1062	-38746,187	105887,463
1010	-38919,701	106047,877	1064	-38744,987	105888,633
1012	-38885,824	106033,922	1066	-38744,834	105879,965
1014	-38885,824	106033,922	1068	-38740,261	105878,018
1016	-38867,834	105998,421	1070	-38740,359	105873,844
1018	-38860,718	105991,944	1072	-38737,864	105870,755
1020	-38860,84	105990,862	1074	-38750,201	105858,862
1022	-38860,8	105990,34	1076	-38727,882	105865,214
1024	-38859,448	105990,174	1078	-38728,109	105861,201
1026	-38854,386	105983,127	1080	-38722,367	105855,667
1028	-38843,776	105968,313	1082	-38717,566	105850,908
1030	-38827,004	105941,951	1084	-38733,588	105838,34
1032	-38820,71	105932,058	1086	-38733,552	105838,295
1034	-38807,478	105921,273	1088	-38703,895	105837,425
1036	-38793,488	105909,87			
1038	-38790,191	105907,183			
1040	-38785,808	105901,733			
1042	-38782,982	105912,602			
1044	-38758,183	105908,312			



**LEGENDA**


- LimitesAdmin
- Limite de Expropriação
- Área de Expropriação



- ▬ Ónus de Serviço
- ▬ Limite do Prédio
- Vértice Ónus de S
- Vértice Limite de

[Expandir](#)








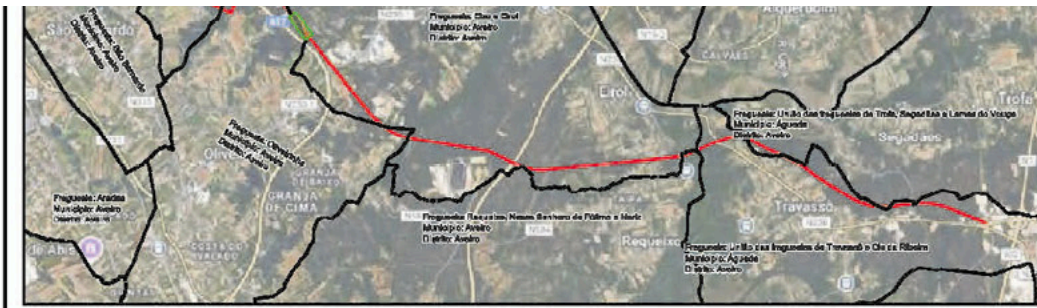
Impar	X	Y	1065	-38467,831	105576,586
1013	-38692,689	105831,265	1067	-38470,39	105570,442
1016	-38690,456	105822,174	1069	-38479,96	105560,196
1017	-38680,381	105822,095			
1019	-38659,518	105836,585			
1021	-38676,68	105811,966			
1023	-38675,634	105804,424			
1025	-38680,671	105782,888			
1027	-38634,997	105805,798			
1029	-38630,322	105799,601			
1031	-38630,25	105799,605			
1033	-38666,485	105777,698			
1035	-38645,678	105770,291			
1037	-38632,238	105750,776			
1039	-38600,926	105760,643			
1041	-38571,802	105721,782			
1043	-38550,363	105683,837			
1045	-38529,125	105665,491			
1047	-38524,049	105628,091			
1049	-38515,360	105635,45			
1051	-38511,198	105636,311			
1053	-38508,306	105637,109			
1055	-38507,896	105637,345			
1057	-38506,703	105635,19			
1059	-38499,883	105624,909			
1061	-38485,48	105603,198			
1063	-38471,077	105581,487			

Par	X	Y
1068	-38703,896	105837,425
1090	-38714,588	105813,93
1092	-38695,824	105788,585
1094	-38676,889	105803,649
1096	-38676,698	105803,648
1098	-38684,547	105775,334
1100	-38680,482	105745,225
1102	-38643,188	105757,825
1104	-38629,202	105736,336
1106	-38643,129	105723,513
1108	-38615,215	105712,845
1110	-38610,364	105714,542
1112	-38625,775	105701,801
1114	-38606,278	105695,095
1116	-38598,872	105694,144
1118	-38595,059	105685,6
1120	-38589,115	105668,601
1122	-38593,612	105664,806
1124	-38585,76	105657,841
1126	-38583,725	105650,198
1128	-38581,497	105623,275
1130	-38568,804	105620,012
1132	-38547,826	105627,287
1134	-38546,082	105603,873
1136	-38617,595	105570,078



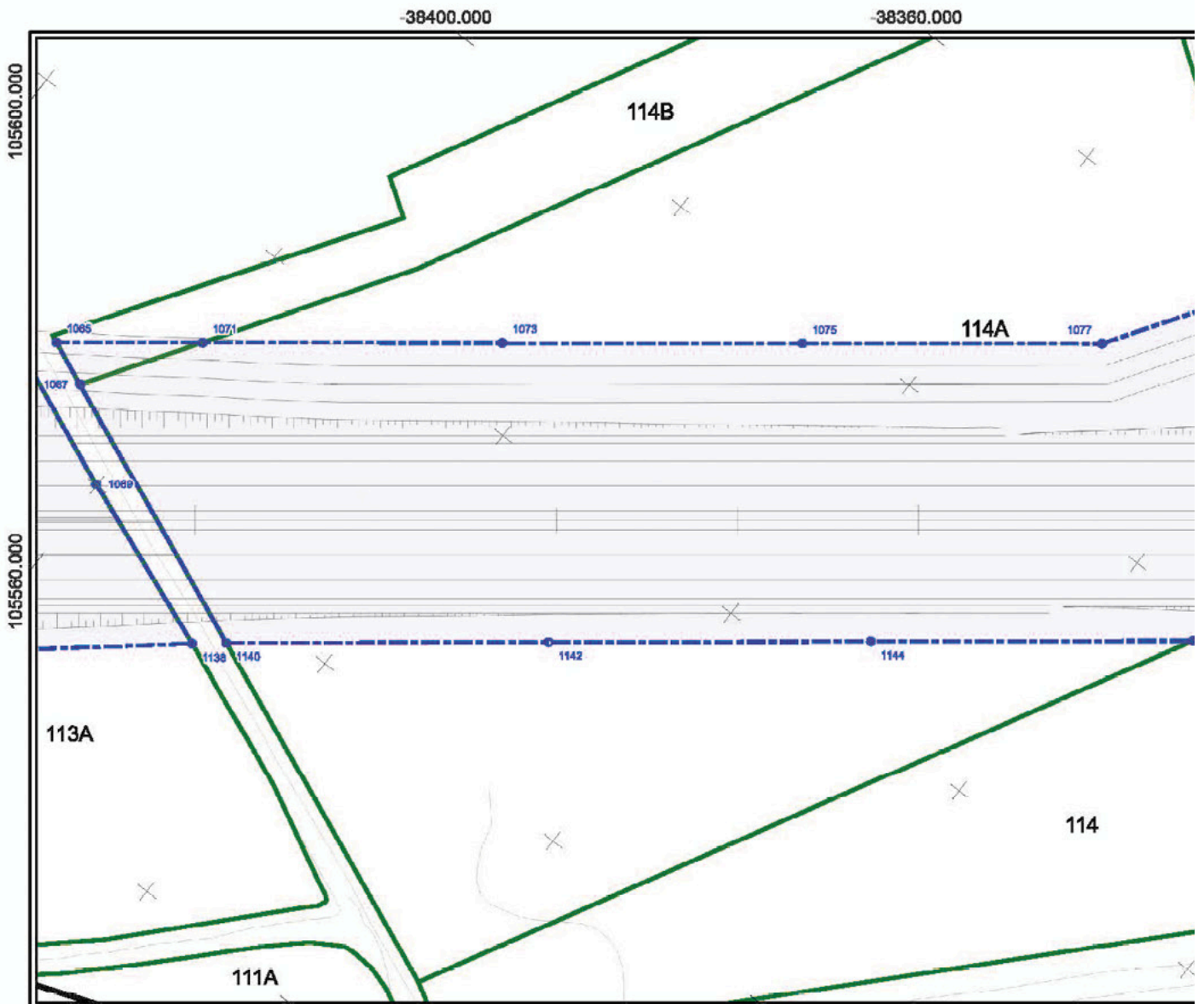
LEGENDA

-  LimitesAdmin
-  Limite de Exprop
-  Área de Condiç



Expandir





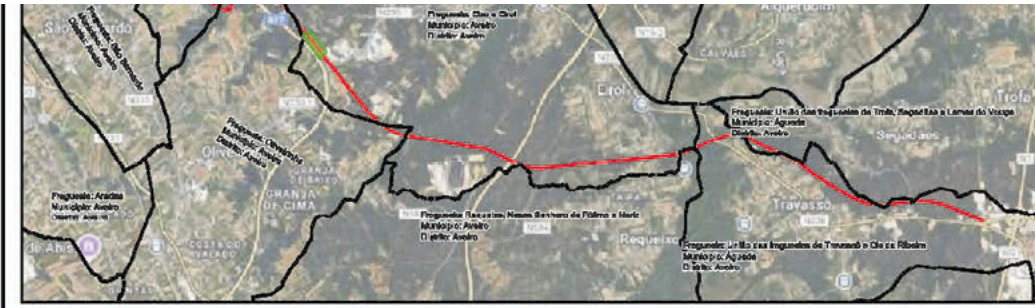
Imper	X	Y	1117	-38271,798	105354,936
1065	-38467,831	105576,595	1119	-38271,798	105354,936
1067	-38470,39	105570,442	1121	-38289,279	105340,338
1068	-38479,95	105560,198	1123	-38287,501	105328,881
1071	-38455,434	105560,888	1125	-38284,817	105313,543
1073	-38429,976	105527,96	1127	-38259,353	105300,333
1075	-38404,617	105495,263			
1077	-38379,058	105462,548			
1079	-38359,617	105440,095			
1081	-38360,599	105445,843			
1083	-38365,03	105446,634			
1085	-38365,188	105434,707			
1087	-38371	105412,723			
1088	-38334,568	105435,159			
1091	-38327,357	105428,495			
1093	-38324,981	105421,603			
1095	-38319,254	105418,527			
1097	-38322,118	105413,217			
1099	-38322,118	105413,217			
1101	-38320,294	105414,505			
1103	-38321,731	105406,629			
1105	-38324,372	105399,825			
1107	-38305,465	105386,843			
1109	-38281,362	105361,49			
1111	-38277,058	105361,03			
1113	-38274,637	105358,228			
1115	-38277,517	105351,003			

Par	X	Y	1190	-38386,873	105361,71
1138	-38489,128	105536,182	1192	-38376,378	105360,865
1140	-38486,158	105532,528	1194	-38386,028	105363,49
1142	-38458,888	105497,486	1196	-38350,136	105337,006
1144	-38431,179	105462,404	1198	-38330,466	105322,68
1146	-38403,699	105427,341	1200	-38324,818	105318,686
1148	-38418,14	105387,122	1202	-38317,919	105308,151
1150	-38410,548	105301,768	1204	-38317,071	105302,704
1152	-38374,218	105416,1	1206	-38315,854	105293,6
1154	-38376,545	105412,806	1208	-38311,524	105281,409
1156	-38400,874	105382,488	1210	-38309,344	105282,746
1158	-38383,21	105401,22	1212	-38305,832	105272,528
1160	-38380,826	105385,582	1214	-38302,843	105274,426
1162	-38381,08	105387,333	1216	-38302,045	105274,317
1164	-38395,74	105379,11	1218	-38295,018	105273,343
1166	-38403,582	105372,433	1220	-38293,827	105272,451
1168	-38387,21	105384,258	1222	-38277,800	105262,18
1170	-38400,081	105373,854			
1172	-38388,682	105381,466			
1174	-38389,857	105378,961			
1176	-38382,33	105374,452			
1178	-38393,809	105371,71			
1180	-38394,316	105370,833			
1182	-38395,118	105368,272			
1184	-38385,316	105366,837			
1186	-38379,442	105377,893			
1188	-38371,953	105379,215			



**LEGENDA**

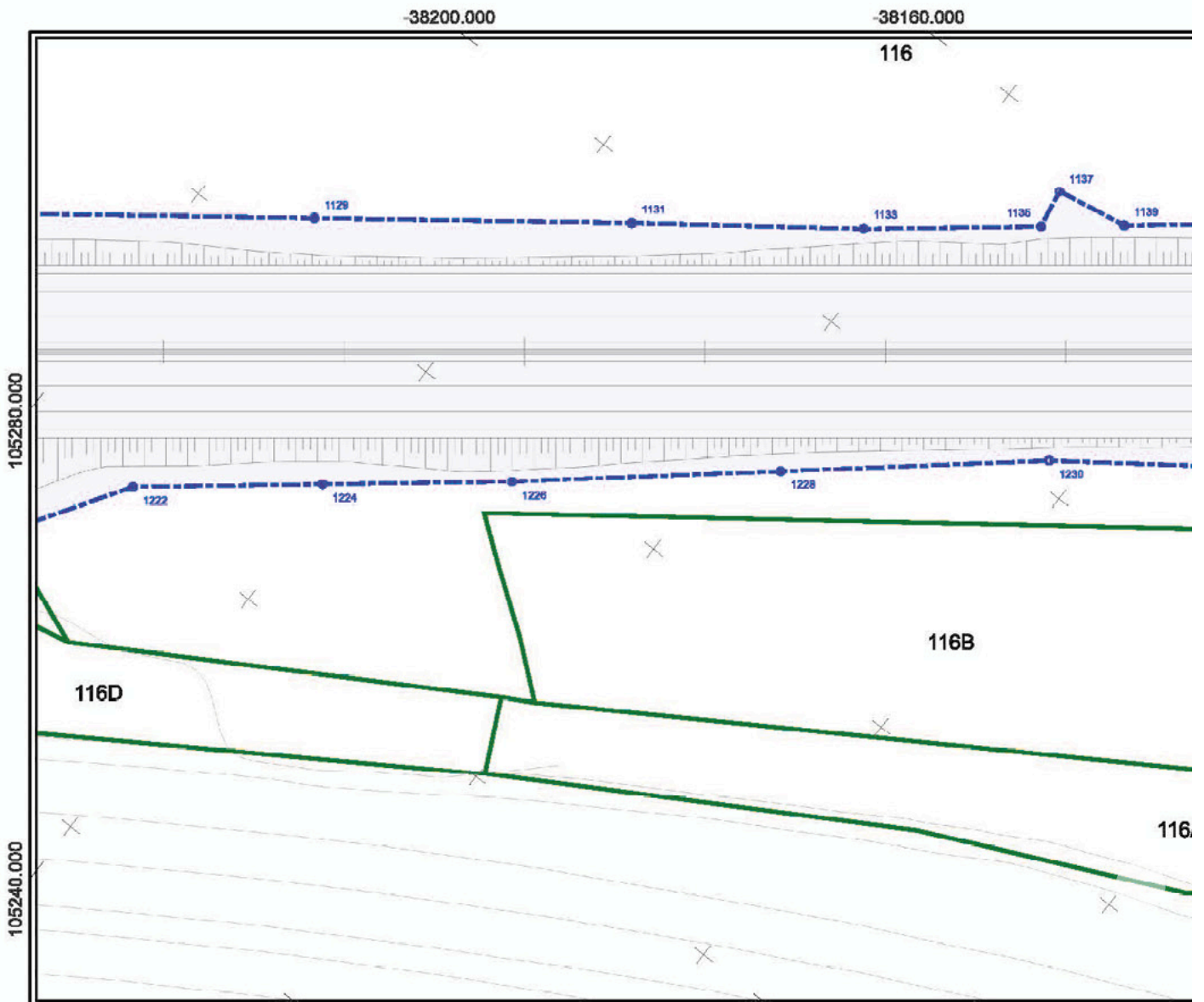
- LimitesAdmin
- Limite de Exprop
- Área de Condiç



- ▬ Ónus de Serviço
- Limite do Prédio
- Vértice Ónus de Serviço
- Vértice Limite de

[Expandir](#)





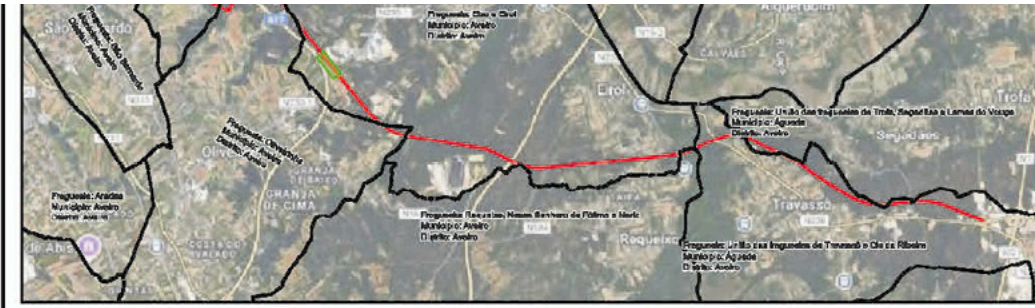
Imper	X	Y	1235	-38026,807	105000,396
1129	-38232,807	105266,266	1237	-38024,057	104996,986
1131	-38206,28	105230,199			
1133	-38187,138	105204,382			
1135	-38171,763	105185,211			
1137	-38166,36	105186,185			
1139	-38164,668	105176,235			
1141	-38143,375	105148,787			
1143	-38154,319	105135,849			
1145	-38141,736	105141,614			
1147	-38137,889	105143,617			
1149	-38126,079	105134,012			
1151	-38104,566	105128,813			
1153	-38094,151	105125,053			
1159	-38111,26	105096,984			
1161	-38086,687	105110,948			
1173	-38078,614	105103,438			
1213	-38082,687	105082,389			
1217	-38081,746	105060,112			
1219	-38086,644	105066,903			
1221	-38079,873	105057,038			
1223	-38073,715	105058,07			
1225	-38068,607	105058,926			
1227	-38068,607	105058,926			
1229	-38062,913	105063,5			
1231	-38087,613	105055,108			
1235	-38045,408	105023,419			

Par	X	Y	1274	-38166,903	105038,607
1222	-38277,608	105262,18	1276	-38115,48	105071,362
1224	-38261,145	105241,716	1278	-38147,548	105038,012
1228	-38244,881	105221,252	1280	-38114,882	105084,294
1228	-38220,807	105192,846	1282	-38111,852	105065,954
1230	-38196,533	105164,439	1284	-38114,288	105063,972
1232	-38174,432	105133,821	1286	-38112,055	105062,067
1234	-38174,432	105133,821	1288	-38107,27	105082,022
1236	-38169,983	105127,624	1290	-38109,405	105080,251
1238	-38169,983	105127,624	1292	-38106,702	105058,687
1240	-38188,283	105129,425	1294	-38101,835	105061,021
1242	-38159,878	105108,825	1296	-38102,504	105056,805
1244	-38159,565	105097,221	1298	-38125,6	105036,617
1246	-38163,888	105089,296	1300	-38125,442	105036,679
1248	-38164,48	105085,321	1302	-38094,946	105059,879
1250	-38134,178	105084,254	1304	-38095,883	105055,654
1252	-38142,343	105077,755	1308	-38109,324	105032,762
1254	-38160,986	105062,314	1308	-38104,313	105028,963
1256	-38127,875	105087,947	1310	-38096,347	105022,924
1258	-38171,888	105053,488	1312	-38086,481	105010,881
1260	-38117,244	105076,507	1314	-38059,172	104876,795
1262	-38113,175	105081,242			
1264	-38124,86	105070,079			
1268	-38136,578	105060,353			
1268	-38137,757	105059,36			
1270	-38161,221	105044,641			
1272	-38119,636	105089,681			



**LEGENDA**

- LimitesAdmin
- Limite de Exprop
- Área de Condiç



Expandir

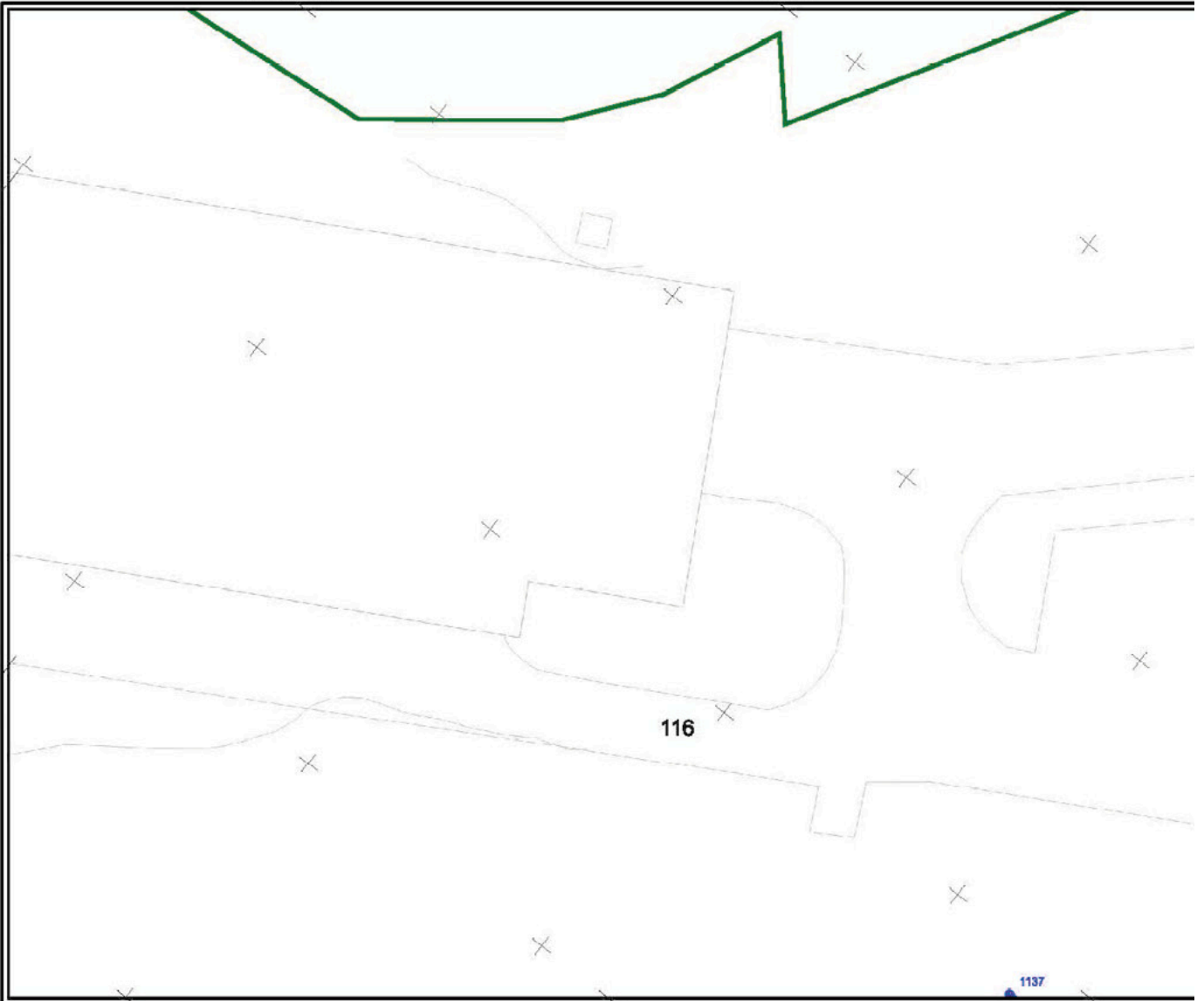


-38120.000

-38080.000

105360.000

105320.000






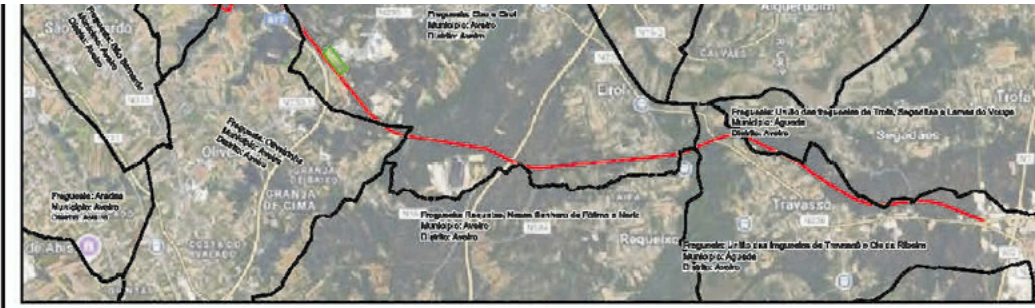
1137

Imper	X	Y	1205	-38031,689	105111,362
1151	-38104,666	105128,813	1207	-38027,954	105114,299
1163	-38094,151	105125,063	1209	-37969,177	105144,966
1155	-38093,664	105124,881	1211	-38010,456	105126,942
1157	-38081,779	105122,73	1213	-38062,887	105082,389
1161	-38085,587	105110,946	1215	-38058,707	105083,688
1163	-38069,253	105130,346	1229	-38062,913	106063,6
1185	-38058,953	105130,447			
1167	-38059,544	105129,088			
1169	-38031,147	105142,717			
1171	-38029,927	105143,18			
1173	-38078,614	105103,436			
1175	-38029,713	105142,792			
1177	-38027,282	105140,589			
1179	-38044,053	105125,629			
1181	-38016,024	105148,84			
1183	-37995,343	105156,893			
1185	-38017,738	105138,211			
1187	-37997,63	105152,241			
1189	-37994,011	105164,163			
1191	-38040,061	105114,126			
1193	-38054,164	105102,459			
1195	-38013,891	105134,532			
1197	-38037,295	105115,324			
1199	-38029,722	105118,602			
1201	-37980,71	105147,888			
1203	-38080,257	105088,437			



**LEGENDA**

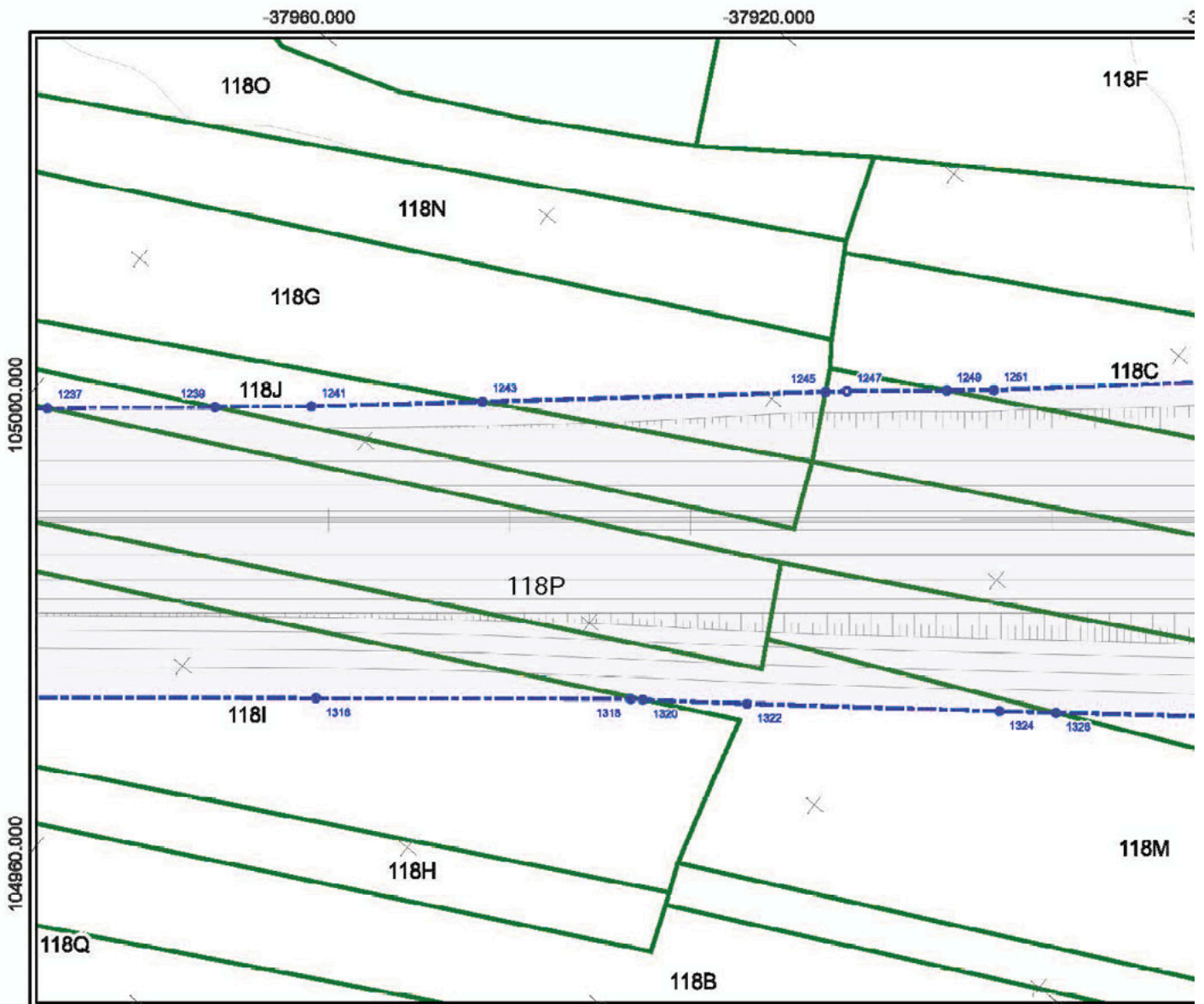
-  LimitesAdmin
-  Limite de Exprop
-  Área de Condiç



- Ónus de Serviço
- Limite do Prédio
- Vértice Ónus de S
- Vértice Limite de

[Expandir](#)





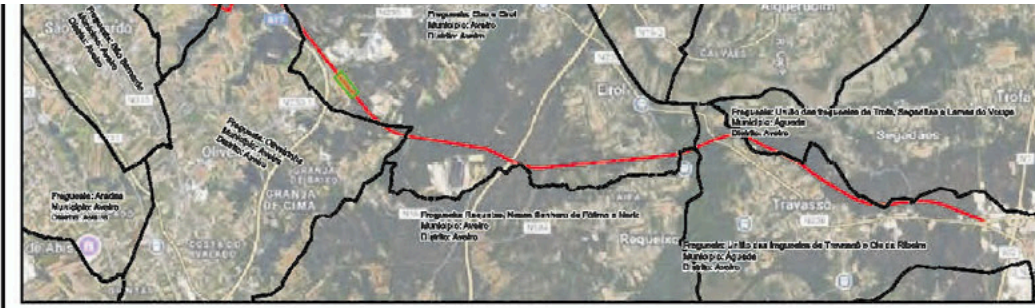
Impar	X	Y	1288	-37645,738	104773,619
1237	-38024,057	104996,888	1291	-37826,569	104787,619
1239	-38009,371	104979,101	1293	-37841,422	104756,441
1241	-38000,816	104866,803	1295	-37842,837	104752,528
1243	-37985,512	104850,85	1297	-37804,053	104763,129
1245	-37954,613	104914,837	1299	-37780,803	104735,413
1247	-37962,687	104912,592			
1248	-37943,82	104801,828			
1251	-37939,799	104896,818			
1253	-37917,341	104871,339			
1255	-37894,882	104845,782			
1257	-37893,357	104844,274			
1259	-37868,115	104820,818			
1261	-37860,831	104785,89			
1263	-37844,872	104796,981			
1265	-37865,414	104779,105			
1267	-37882,331	104780,779			
1269	-37858,419	104781,888			
1271	-37836,822	104796,771			
1273	-37849,919	104787,384			
1275	-37847,862	104788,737			
1277	-37848,337	104789,893			
1279	-37854,435	104781,521			
1281	-37849,972	104782,388			
1283	-37862,275	104780,275			
1285	-37848,04	104779,048			
1287	-37848,381	104779,975			

Par	X	Y	1388	-37818,305	104673,647
1318	-38031,884	104642,808			
1318	-38004,558	104600,023			
1320	-38003,588	104607,897			
1322	-37994,949	104698,153			
1324	-37973,772	104688,383			
1328	-37988,014	104682,191			
1328	-37943,130	104828,522			
1330	-37917,284	104794,852			
1332	-37887,519	104768,227			
1334	-37882,785	104762,997			
1338	-37878,188	104775,844			
1338	-37880,124	104761,532			
1340	-37880,983	104760,652			
1342	-37880,031	104769,201			
1344	-37886,757	104731,617			
1348	-37838,582	104740,185			
1348	-37836,647	104733,739			
1360	-37832,884	104732,553			
1352	-37842,531	104702,582			
1354	-37822,574	104709,83			
1356	-37820,652	104711,187			
1368	-37814,324	104701,891			
1380	-37811,134	104694,288			
1382	-37803,74	104688,015			
1384	-37805,381	104688,01			
1388	-37805,259	104685,875			



**LEGENDA**

- LimitesAdmin
- Limite de Exprop
- Área de Qualidade



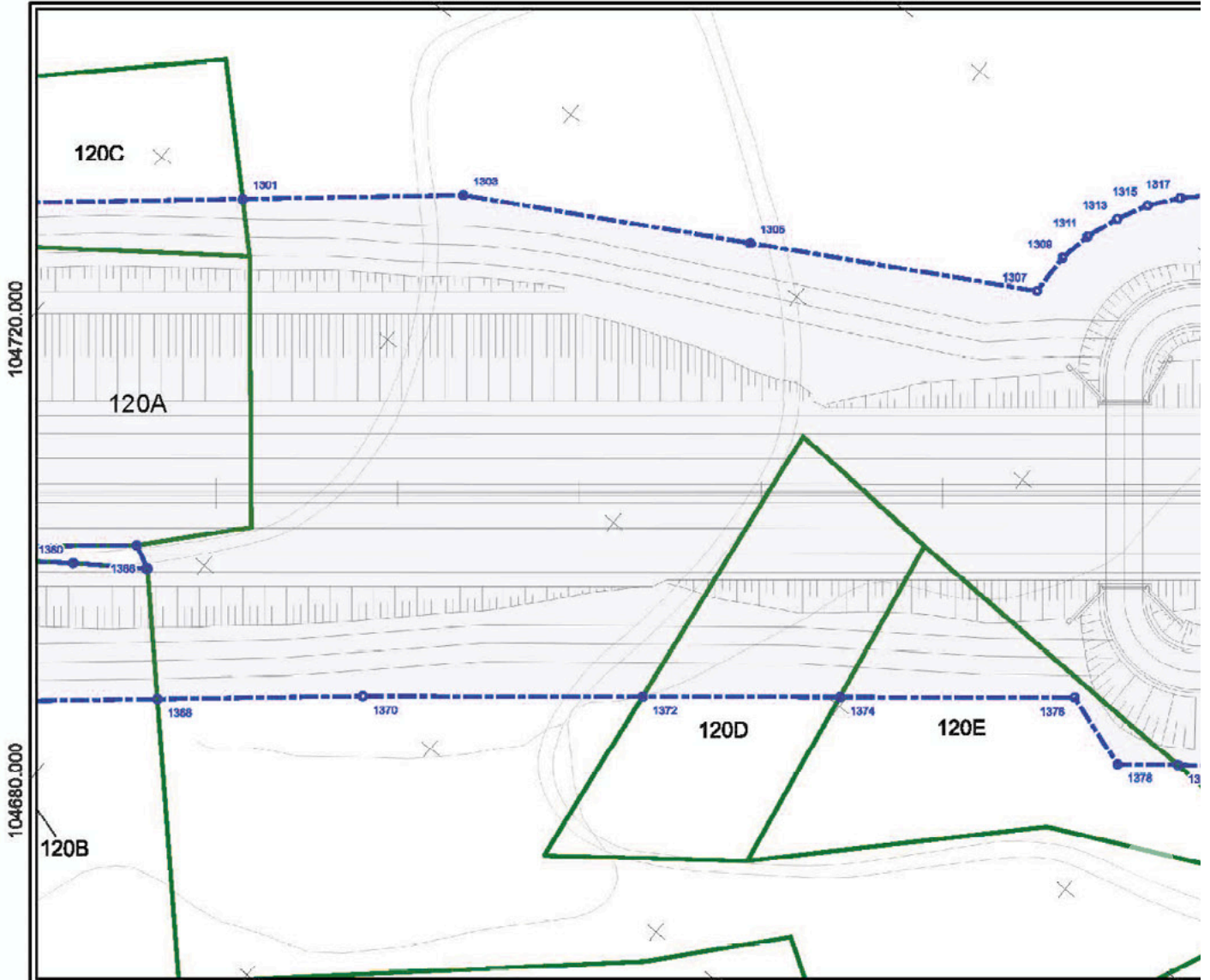
- Ónus de Serviço
- Limite do Prédio
- Vértice Ónus de S
- Vértice Limite de

[Expandir](#)



-37720.000

-37680.000



104720.000




104680.000

Imper	X	Y
1301	-37757,552	104707,896
1303	-37738,054	104884,463
1305	-37718,287	104848,889
1307	-37696,539	104814,884
1309	-37692,791	104815,032
1311	-37688,396	104814,205
1313	-37683,906	104812,553
1315	-37679,876	104810,455
1317	-37676,183	104807,591
1319	-37673,445	104804,711
1321	-37670,706	104800,86
1323	-37668,604	104796,587
1325	-37655,886	104573,277
1327	-37650,919	104572,185
1329	-37652,867	104683,466
1331	-37647,648	104548,808
1333	-37628,701	104526,009
1335	-37609,755	104509,111
1337	-37584,246	104473,702
1339	-37568,736	104444,293
1341	-37557,322	104442,883
1343	-37550,338	104434,611

Par	X	Y
1360	-37811,134	104694,288
1362	-37803,74	104689,015
1364	-37805,381	104686,01
1366	-37805,259	104685,875
1368	-37818,306	104673,547
1370	-37800,188	104651,844
1372	-37776,017	104821,907
1374	-37758,988	104600,8
1376	-37738,676	104576,673
1378	-37742,177	104585,24
1380	-37737,028	104558,731
1382	-37728,206	104547,579
1384	-37707,941	104529,671
1386	-37687,676	104511,763
1388	-37685,175	104508,553
1390	-37659,441	104480,53
1392	-37633,708	104451,506
1394	-37628,716	104445,876
1398	-37602,854	104416,706
1396	-37589,189	104401,271
1400	-37589,189	104401,271
1402	-37582,784	104394,381

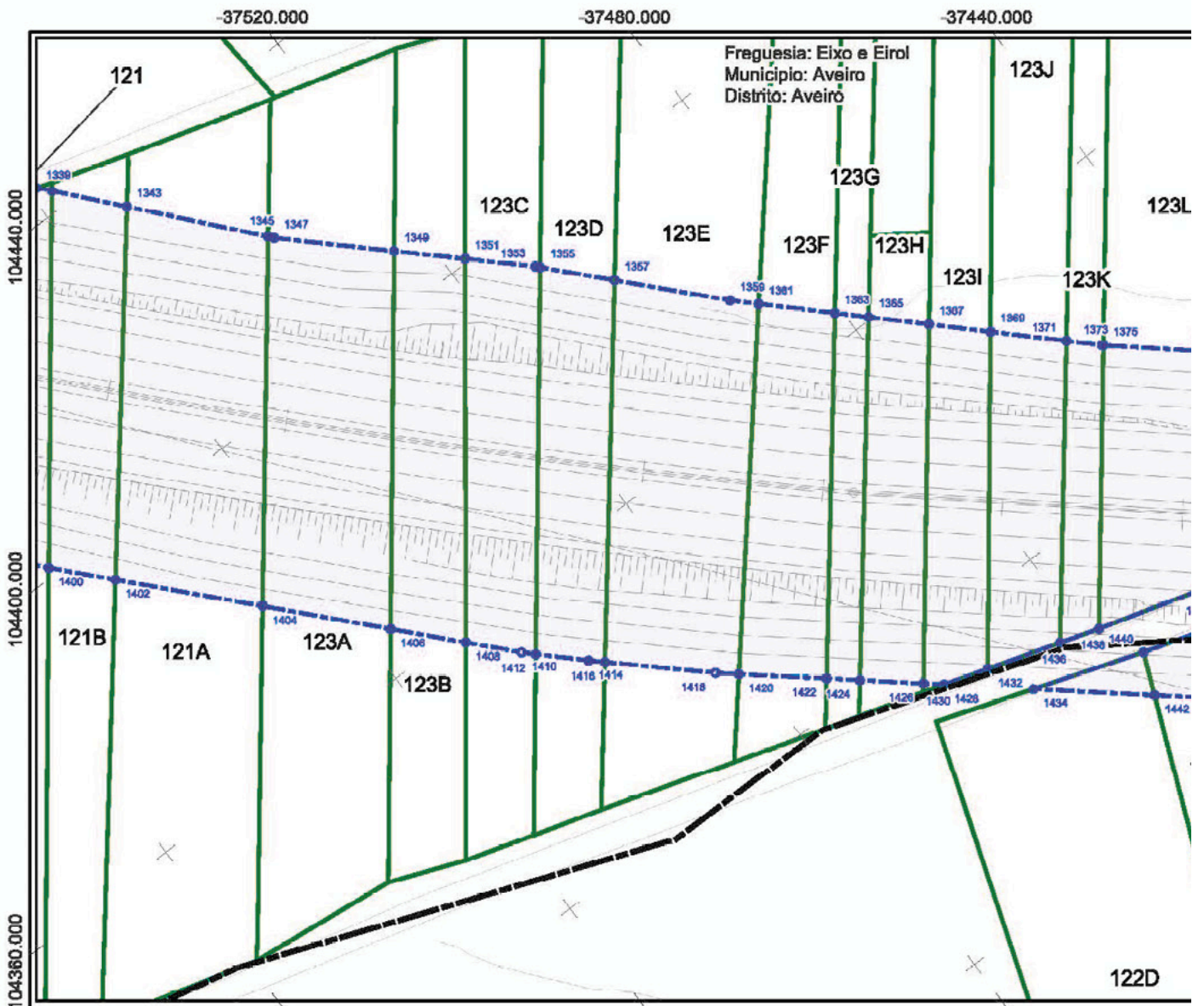


**LEGENDA**

-  LimitesAdmin
-  Limite de Expropriação
-  Área de Reserva







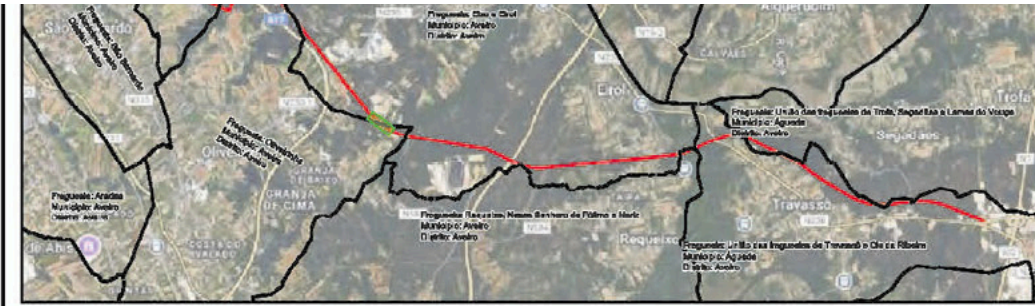
Impar	X	Y	1393	-37417,44	104308,587
1341	-37567,322	104442,863	1395	-37420,818	104289,642
1343	-37660,338	104434,611	1397	-37409,298	104303,078
1345	-37537,231	104418,501	1398	-37421,618	104283,915
1347	-37538,674	104418,858	1401	-37417,438	104288,843
1349	-37524,511	104407,372	1403	-37414,464	104287,779
1351	-37617,321	104400,584	1405	-37404,304	104299,694
1353	-37510,186	104383,848	1407	-37406,806	104286,069
1355	-37509,732	104393,381	1409	-37399,837	104298,688
1357	-37502,582	104395,715	1411	-37401,598	104277,503
1359	-37491,489	104373,862	1413	-37397,317	104282,29
1361	-37488,606	104371,072	1415	-37390,706	104280,477
1363	-37480,947	104363,887	1417	-37379,987	104283,212
1365	-37477,582	104360,424	1419	-37382,391	104277,985
1367	-37471,471	104354,551	1421	-37378,707	104282,41
1369	-37466,313	104348,614	1423	-37384,641	104272,484
1371	-37457,678	104341,253	1425	-37373,01	104268,706
1373	-37454,099	104337,801	1427	-37385,81	104274,199
1375	-37453,954	104337,678	1429	-37385,583	104265,115
1377	-37440,964	104326,244	1431	-37384,443	104280,484
1379	-37440,114	104325,899	1433	-37383,714	104247,486
1381	-37438,548	104323,145	1435	-37349,258	104255,931
1383	-37428,782	104317,232	1437	-37337,015	104256,732
1385	-37423,422	104313,151	1439	-37334,132	104255,085
1387	-37435,17	104293,887	1441	-37305,118	104238,501
1388	-37431,687	104282,86	1443	-37278,088	104221,917
1391	-37418,181	104308,181			

Par	X	Y	1480	-37466,7	104300,074
1396	-37689,189	104401,271	1452	-37451,087	104292,121
1400	-37689,189	104401,271	1454	-37446,204	104297,151
1402	-37582,794	104394,381	1458	-37457,578	104277,943
1404	-37568,728	104379,175	1458	-37457,578	104277,943
1406	-37666,477	104366,935	1460	-37438,845	104294,974
1408	-37548,288	104358,175	1462	-37438,822	104295,001
1410	-37643,037	104352,381	1484	-37438,384	104288,000
1412	-37542,534	104351,03	1488	-37431,174	104257,346
1414	-37637,208	104346,906	1488	-37404,77	104236,764
1418	-37635,541	104344,388	1470	-37396,647	104231,978
1418	-37524,212	104333,923	1472	-37388,709	104229,211
1420	-37521,738	104331,845	1474	-37388,962	104225,795
1422	-37612,418	104324,013	1478	-37376,824	104242,21
1424	-37608,871	104321,034	1478	-37381,613	104221,287
1428	-37502,131	104315,372	1480	-37354,883	104205,638
1428	-37490,917	104313,512	1482	-37321,847	104198,768
1430	-37489,917	104313,512	1484	-37288,91	104167,697
1432	-37493,732	104311,6			
1434	-37480,442	104305,552			
1438	-37483,818	104306,418			
1438	-37478,157	104306,709			
1440	-37475,2	104300,4			
1442	-37477,561	104294,73			
1444	-37480,638	104301,687			
1448	-37484,381	104297,047			
1448	-37488,688	104287,257			



**LEGENDA**

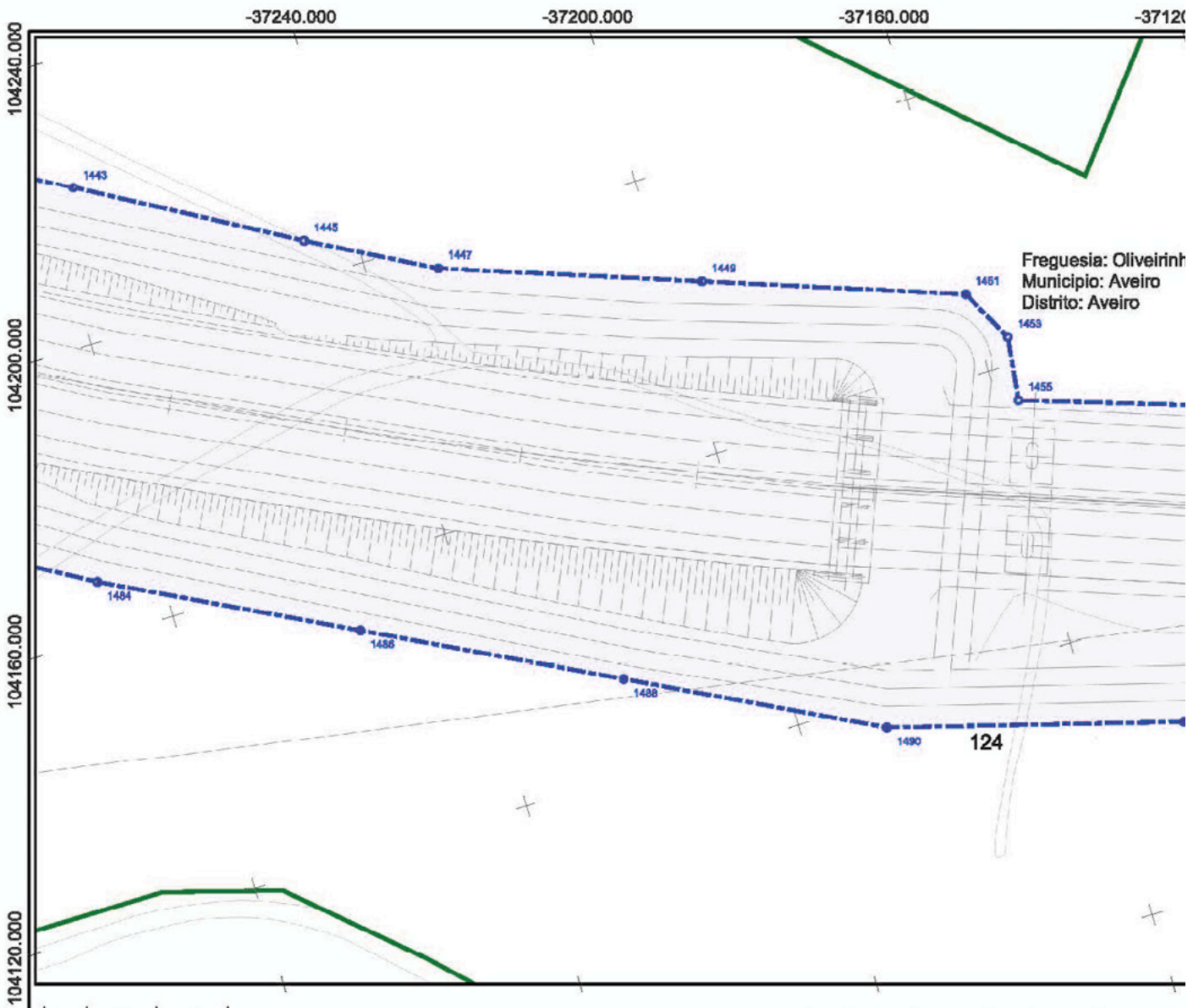
- LimitesAdmin
- Limite de Expropriação



- - - Ónus de Serviço
- Limite do Prédio
- Vértice Ónus de S
- Vértice Limite de

[Expandir](#)








Freguesia: Oliveirint  
Município: Aveiro  
Distrito: Aveiro

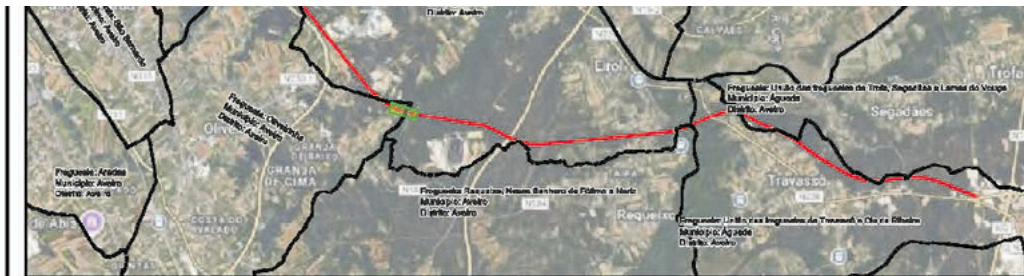
Imper	X	Y
1443	-37275,099	104221,917
1445	-37247,083	104205,333
1447	-37230,104	104196,178
1449	-37195,036	104183,735
1451	-37159,968	104171,293
1453	-37166,031	104163,861
1455	-37157,141	104154,889
1457	-37128,961	104145,525
1459	-37100,562	104136,161
1461	-37091,904	104133,648
1463	-37092,723	104129,725
1465	-37071,024	104127,871
1467	-37065,328	104126,355
1469	-37018,754	104115,6
1471	-36977,037	104096,496
1473	-36975,642	104083,594
1475	-36972,16	104104,845
1477	-36970,808	104100,412
1479	-36966,748	104107,663
1481	-36963,54	104108,466
1483	-36958,085	104110,11
1485	-36953,836	104109,64
1487	-36947,263	104101,897
1489	-36918,278	104109,486
1491	-36913,622	104109,209

Per	X	Y	1536	-36926,854	104064,887
1484	-37286,81	104167,897			
1486	-37255,289	104150,496			
1488	-37221,728	104133,295			
1490	-37188,197	104116,094			
1492	-37147,842	104104,813			
1494	-37104,712	104109,211			
1496	-37107,82	104064,088			
1498	-37107,498	104083,533			
1500	-37098,088	104106,666			
1502	-37074,166	104100,126			
1504	-37038,289	104081,592			
1506	-37004,758	104077,271			
1508	-37004,61	104077,041			
1510	-37002,372	104083,057			
1512	-37002,455	104073,697			
1514	-37000,231	104080,686			
1516	-37000,746	104071,046			
1518	-36997,305	104075,231			
1520	-36994,021	104081,109			
1522	-36991,288	104082,712			
1524	-36991,954	104077,714			
1526	-36990,713	104074,235			
1528	-36987,84	104080,889			
1530	-36982,842	104060,232			
1532	-36983,855	104084,463			
1534	-36960,482	104063,908			



### LEGENDA

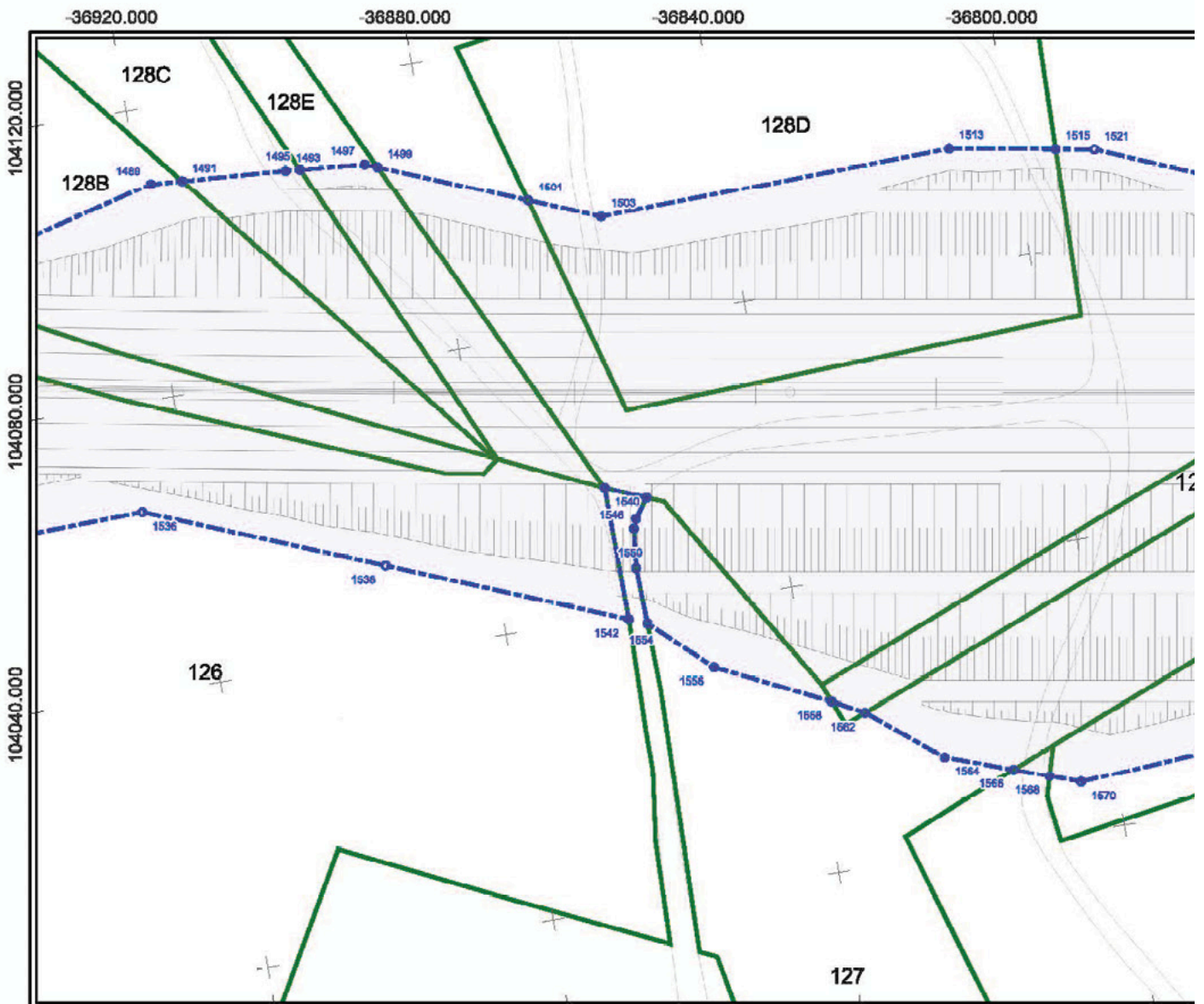
-  LimitesAdmin
-  Limite de Expropriação
-  Ónus de Servidão



- ▣ Limite do Prédio
- Vértice Ónus de Se
- Vértice Limite de E

Expandir





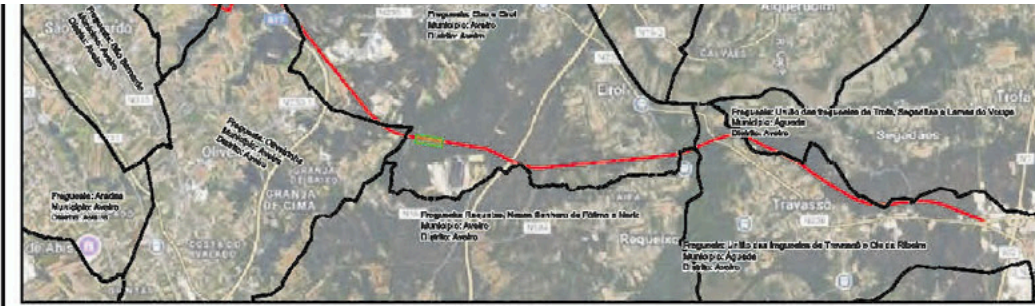
Impar	X	Y	1569	-36820,304	104048,777
1489	-36918,278	104109,486	1571	-36804,639	104054,547
1491	-36913,922	104109,209	1573	-36897,794	104080,568
1483	-36889,578	104106,284			
1485	-36887,584	104108,128			
1497	-36888,634	104107,381			
1499	-36886,964	104106,705			
1501	-36887,201	104088,721			
1503	-36887,628	104094,854			
1513	-36888,586	104096,355			
1515	-36794,079	104093,865			
1521	-36786,786	104082,967			
1535	-36781,325	104081,589			
1537	-36754,467	104092,967			
1541	-36745,102	104088,427			
1543	-36734,489	104090,357			
1545	-36730,061	104075,094			
1547	-36728,567	104080,102			
1551	-36707,367	104092,477			
1553	-36703,997	104086,326			
1555	-36703,997	104086,326			
1557	-36883,417	104077,255			
1559	-36683,257	104077,184			
1561	-36686,159	104068,156			
1563	-36848,811	104058,891			
1565	-36848,811	104058,891			
1567	-36840,998	104055,1			

Par	X	Y	1588	-36729,81	103998,687
1538	-36894,887	104032,103	1590	-36714,738	103998,201
1540	-36883,286	104057,743	1592	-36884,358	104008,934
1542	-36862,919	104039,319	1596	-36666,89	103989,169
1544	-36862,919	104039,319	1598	-36642,427	104008,187
1548	-36880,185	104051,95	1600	-36941,285	103964,401
1546	-36860,888	104052,825	1602	-36836,820	103978,863
1550	-36860,785	104048,083	1604	-36819,447	104014,85
1552	-36867,781	104055,462	1606	-36686,959	103994,573
1554	-36880,481	104038,344			
1556	-36852,408	104030,888			
1558	-36837,102	104023,554			
1560	-36832,788	104021,25			
1562	-36832,788	104021,25			
1564	-36822,861	104013,382			
1566	-36813,84	104010,11			
1568	-36909,087	104006,404			
1570	-36804,924	104006,902			
1572	-36785,57	104008,277			
1574	-36770,49	104022,002			
1576	-36765,14	104022,389			
1578	-36751,406	104023,384			
1580	-36746,39	104023,747			
1582	-36746,315	104016,695			
1584	-36748,127	104006,429			
1586	-36746,088	104006,107			



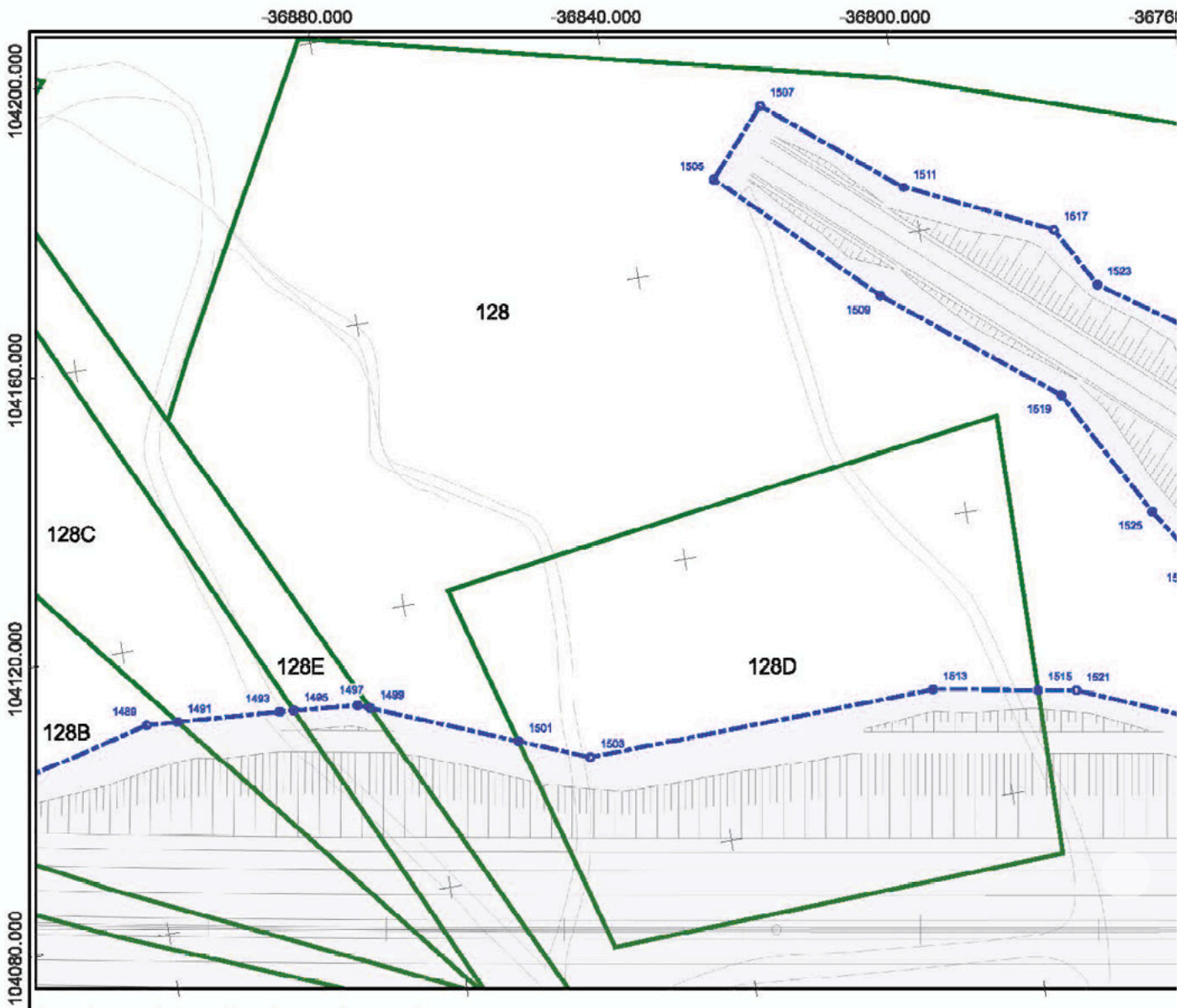
**LEGENDA**

- LimitesAdmin
- Limite de Exprop
- Área de Condi



Expandir





Imper	X	Y	1541	-36745,102	104068,427
1489	-36918,278	104109,486	1543	-36734,489	104090,357
1491	-36913,922	104109,209	1545	-36730,061	104076,094
1483	-36886,578	104106,284	1547	-36728,567	104080,102
1485	-36887,584	104108,128	1549	-36716,71	104101,828
1497	-36888,634	104107,381	1551	-36707,387	104092,477
1499	-36886,964	104106,706	1553	-36703,997	104086,326
1501	-36887,201	104088,721	1555	-36703,887	104086,328
1503	-36857,628	104094,854	1557	-36883,417	104077,255
1505	-36827,284	104171,895	1559	-36863,257	104077,184
1507	-36819,162	104181,1	1561	-36666,159	104068,166
1509	-36806,894	104152,022	1563	-36648,811	104058,891
1511	-36801,178	104166,508	1565	-36648,811	104058,891
1513	-36808,586	104098,355	1567	-36840,888	104055,1
1515	-36794,079	104093,885	1569	-36628,304	104048,777
1517	-36781,38	104167,142	1571	-36604,639	104064,647
1519	-36784,088	104134,129	1573	-36587,784	104060,558
1521	-36788,786	104092,857	1575	-36582,285	104071,279
1523	-36776,575	104148,557			
1525	-36774,196	104116,818			
1527	-36764,783	104140,334			
1529	-36788,727	104107,478			
1531	-36763,34	104132,746			
1533	-36760,761	104103,097			
1535	-36761,325	104081,689			
1537	-36754,467	104082,887			
1539	-36742,028	104112,972			

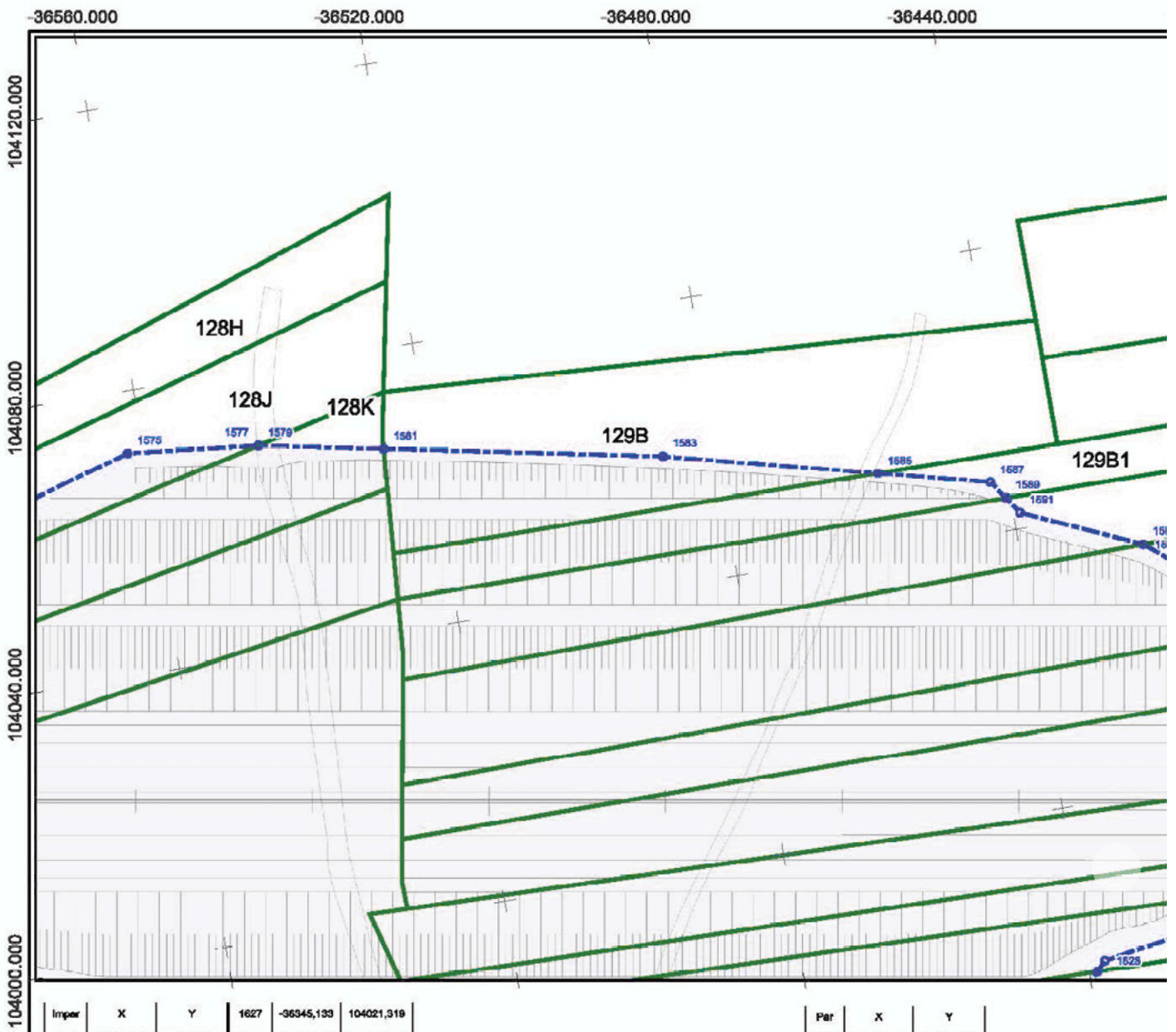


**LEGENDA**

- LimitesAdmin
- Limite de Expropriação
- Área de Qualidade







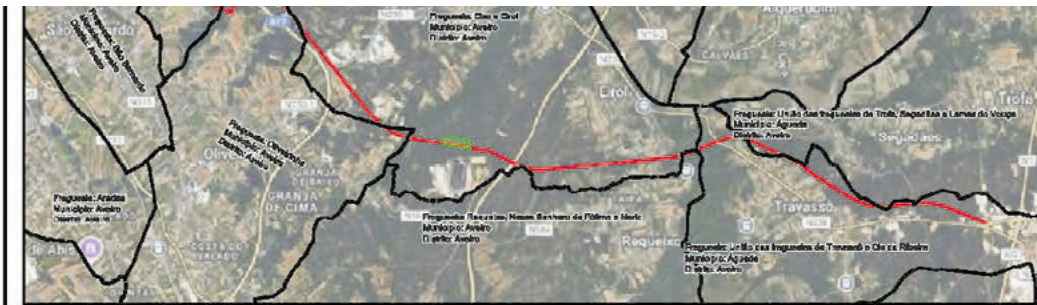
Impror	X	Y	1627	-36345,133	104021,319
1575	-36562,296	104071,279	1629	-36345,133	104021,319
1577	-36543,834	104069,371	1631	-36336,346	104051,091
1578	-36543,834	104069,371	1633	-36326,414	104078,221
1581	-36526,439	104066,001	1635	-36325,282	104059,84
1583	-36487,608	104058,478	1637	-36326,052	104029,334
1585	-36468,018	104051,074	1639	-36322,207	104062,4
1587	-36442,482	104047,19	1641	-36321,551	104062,924
1589	-36440,698	104044,801	1643	-36319,794	104068,923
1591	-36439,067	104042,248	1645	-36316,915	104070,81
1593	-36422,612	104036,003	1647	-36321,496	104030,666
1596	-36422,692	104034,987	1649	-36315,713	104031,862
1597	-36409,415	104024,448	1651	-36305,102	104036,127
1599	-36399,913	104033,206	1653	-36292,284	104039,283
1601	-36389,983	104035,508	1655	-36283,592	104039,771
1603	-36383,658	104037,164	1657	-36281,401	104044,024
1605	-36389,917	104044,808	1659	-36278,134	104043,545
1607	-36371,842	104012,734	1661	-36278,178	104037,164
1609	-36365,219	104021,015	1663	-36275,124	104043,105
1611	-36365,219	104021,015	1665	-36272,763	104037,1
1613	-36358,043	104051,088	1667	-36286,519	104032,896
1615	-36355,48	104052,498	1669	-36284,322	104026,18
1617	-36353,155	104036,097	1671	-36253,256	104023,214
1619	-36349,716	104040,396	1673	-36246,778	104020,307
1621	-36344,588	104082,491	1675	-36201,322	104015,77
1623	-36349,825	104019,07			
1625	-36344,447	104044,611			





Par	X	Y
1628	-36437,602	103977,819
1630	-36415,878	103981,319
1632	-36411,868	103977,82
1634	-36409,584	103976,265
1636	-36409,584	103976,265



**LEGENDA**

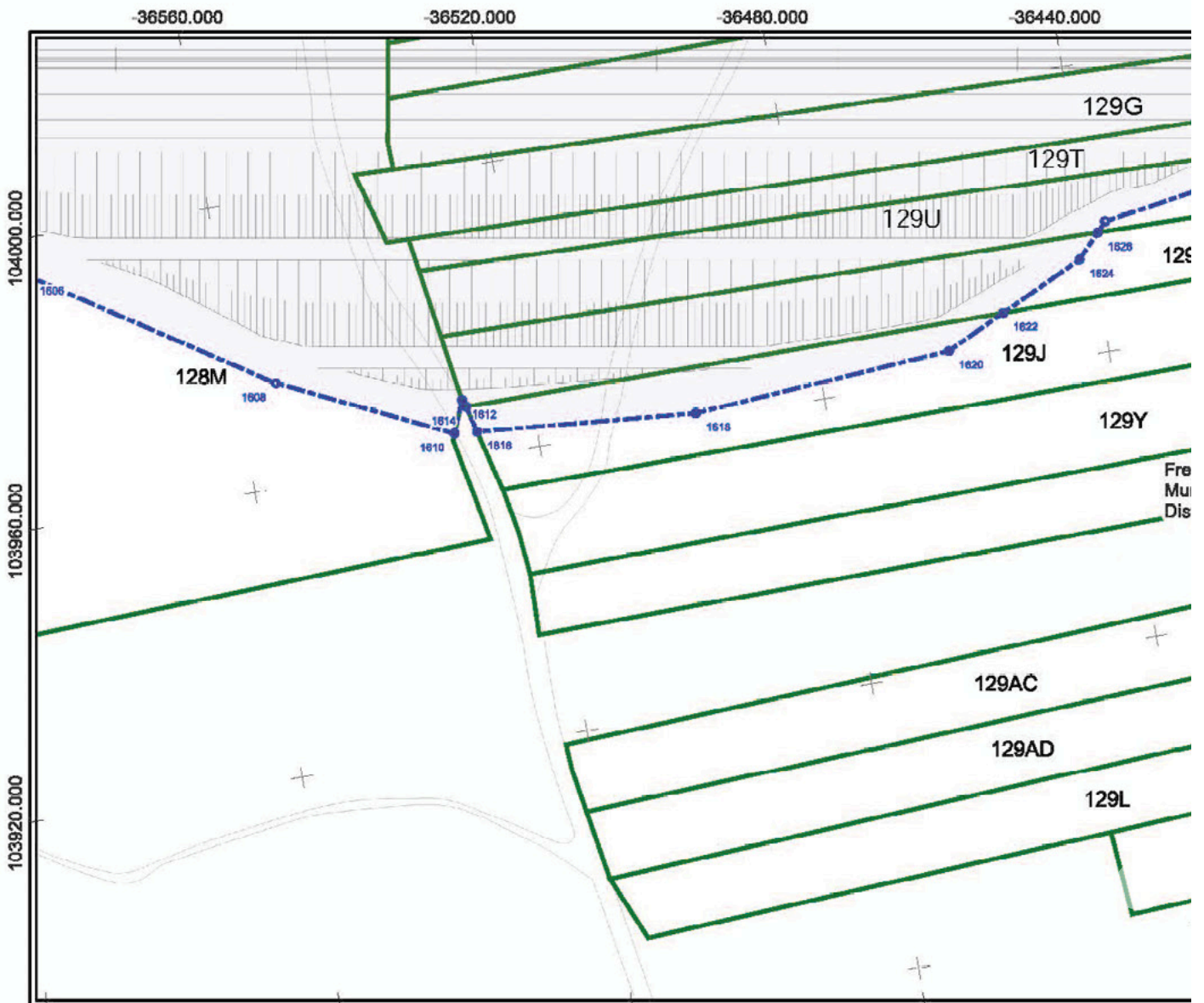
- LimitesAdmin
- Limite de Expropriação
- Área de Cessão



-  Ónus de Serviço
-  Limite do Prédio
-  Vértice Ónus de S
-  Vértice Limite de

[Expandir](#)



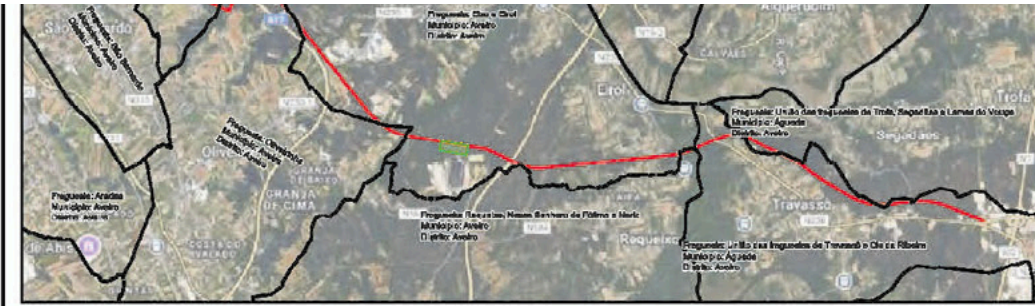


Par	X	Y	1800	1800	103918,446
1606	-36554,65	103974,582	1802	-36399,011	103907,069
1610	-36531,36	103963,666	1804	-36397,989	103906,852
1612	-36529,577	103968,043	1806	-36397,196	103892,189
1614	-36529,158	103967,051	1808	-36386,125	103945,688
1616	-36528,234	103963,414	1670	-36383,86	103956,882
1618	-36497,004	103960,666	1672	-36385,971	103938,752
1820	-36481,873	103963,723	1874	-36385,084	103936,806
1822	-36453,588	103967,671	1876	-36386,061	103925,089
1824	-36441,97	103973,206	1878	-36386,074	103923,784
1826	-36438,864	103976,487	1880	-36384,447	103905,649
1828	-36437,802	103977,819	1882	-36383,558	103892,435
1830	-36415,876	103981,319	1884	-36386,504	103949,45
1832	-36411,668	103977,82	1886	-36380,315	103946,255
1834	-36409,584	103976,285	1888	-36345,724	103938,722
1838	-36408,584	103978,285	1890	-36341,43	103937,815
1836	-36398,67	103968,121	1892	-36326,801	103934,357
1840	-36398,67	103968,121	1894	-36312,957	103932,44
1842	-36401,1	103949,394	1896	-36298,03	103927,75
1844	-36398,883	103956,857	1898	-36296,029	103927,75
1848	-36398,883	103956,857	1700	-36284,367	103923,873
1846	-36400,905	103945,363	1702	-36274,778	103917,726
1860	-36397,216	103965,376	1704	-36241,31	103918,421
1862	-36400,478	103936,542	1706	-36222,883	103918,804
1854	-36400,478	103936,542	1708	-36208,147	103923,943
1868	-36400,258	103926,002			
1856	-36400,235	103923,771			



**LEGENDA**

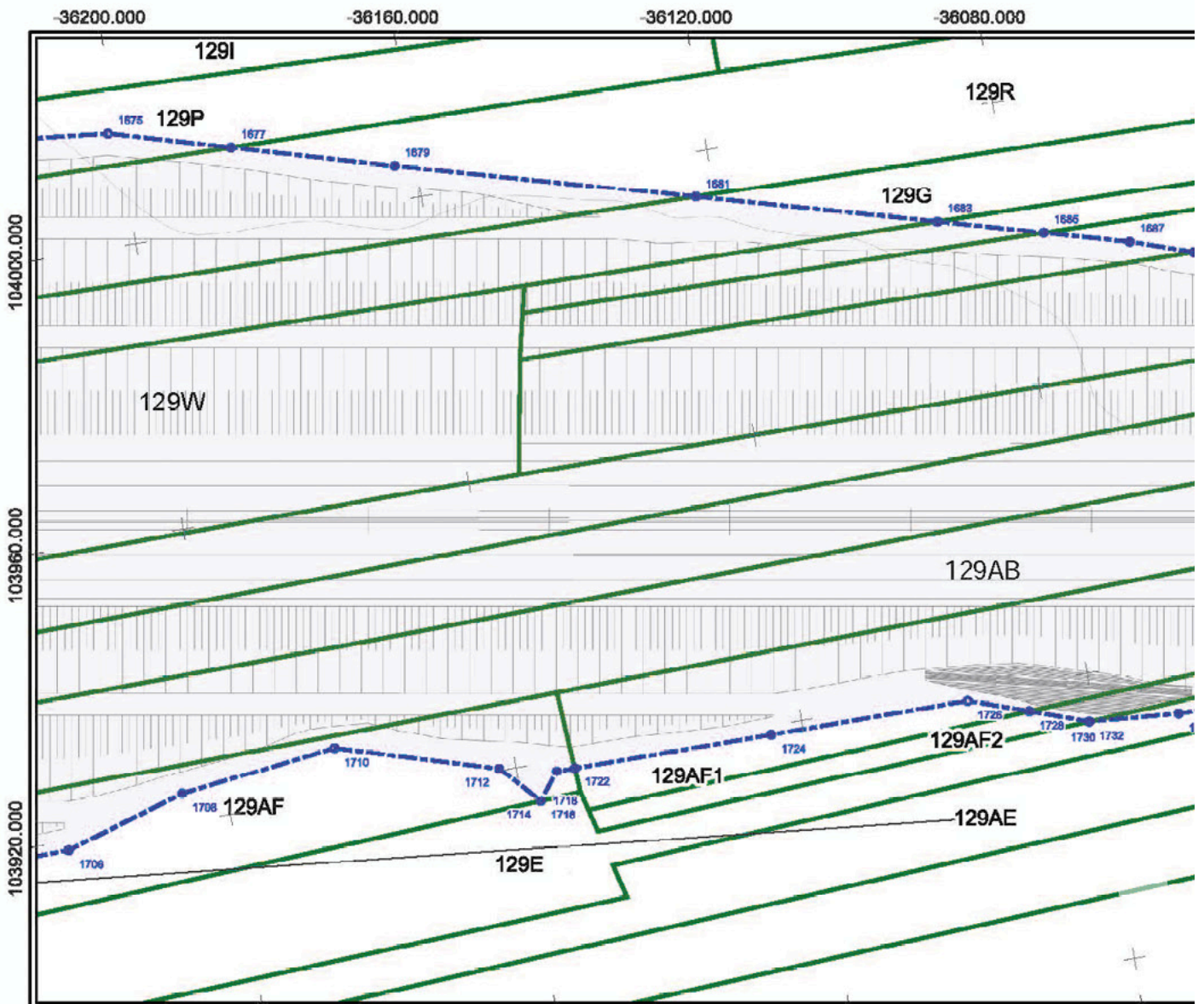
- LimitesAdmin
- Limite de Expropriação



- - - Ónus de Serviço
- Limite do Prédio
- Vértice Ónus de Serviço
- Vértice Limite de Prédio

[Expandir](#)





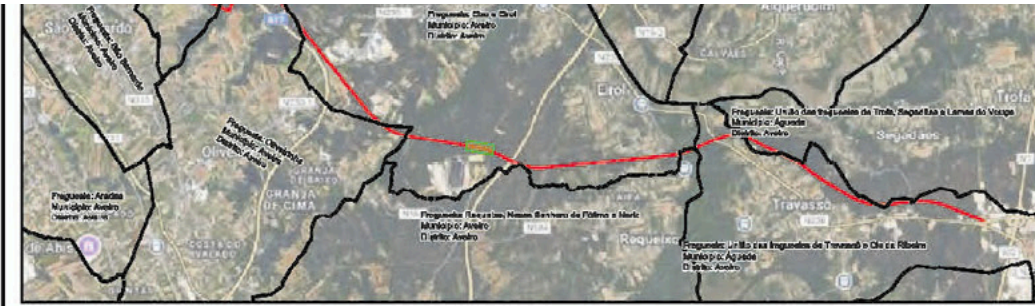
Impar	X	Y	1791	-35935,701	103955,591
1675	-36201,322	104015,77	1797	-35931,053	103970,204
1677	-36184,853	104011,097	1799	-35934,745	103946,337
1678	-36182,942	104004,68	1801	-35933,878	103837,956
1681	-36122,808	103993,802	1805	-35933,443	103935,273
1683	-36090,216	103984,905	1807	-35929,648	103957,3
1685	-36075,951	103980,987	1809	-35931,795	103925,128
1687	-36084,444	103977,827	1813	-35931,274	103821,925
1699	-36055,931	103974,954	1815	-35923,178	103968,035
1691	-36021,401	103963,302	1817	-35930,632	103917,976
1693	-36019,408	103960,277	1819	-36927,27	103928,84
1695	-36015,483	103955,835	1821	-35928,543	103920,148
1697	-36011,487	103953,925	1825	-35878,824	103948,828
1699	-35988,411	103945,071	1827	-35882,871	103939,004
1715	-35966,92	103953,188	1829	-35882,219	103934,563
1719	-35960,799	103983,505	1833	-35880,98	103926,126
1721	-35984,865	103954,85	1835	-35880,407	103822,219
1723	-35980,673	103979,588	1837	-35888,94	103913,038
1727	-35960,616	103977,829	1839	-35888,305	103911,602
1729	-35960,022	103974,325	1841	-35881,066	103908,086
1733	-35959,073	103959,816	1843	-35857,523	103906,922
1735	-35958,932	103960,418	1845	-35845,075	103903,341
1737	-35958,142	103963,241			
1775	-35938,564	103983,288			
1781	-35938,153	103979,315			
1785	-35937,822	103974,179			
1789	-35938,208	103960,47			





Par	X	Y	1768	-35925,888	103914,342
1708	-36222,983	103918,804	1780	-35925,391	103909,771
1708	-36206,147	103923,943	1782	-35924,905	103905,178
1710	-36184,333	103926,815	1784	-35928,456	103897,82
1712	-36182,331	103920,287	1788	-35942,128	103886,676
1714	-36167,387	103914,838	1788	-35923,908	103895,751
1718	-36157,387	103914,838	1770	-35938,792	103863,354
1718	-36167,387	103914,838	1772	-36023,376	103890,726
1720	-36154,527	103918,584	1774	-35922,823	103885,505
1722	-36162,01	103918,609	1778	-35925,153	103872,525
1724	-36124,457	103918,777	1778	-35922,289	103880,567
1728	-36096,804	103918,944	1780	-35925,778	103868,535
1728	-36098,713	103916,114	1782	-35926,257	103863,411
1730	-36080,78	103913,374	1784	-35921,098	103869,211
1732	-36080,78	103913,374	1788	-35919,907	103857,96
1734	-36068,427	103912,442	1788	-35919,509	103853,864
1738	-36028,419	103911,918	1790	-35912,738	103886,145
1738	-36008,335	103911,655	1800	-35905,255	103873,914
1740	-36000,109	103911,548	1802	-35912,164	103855,404
1742	-35989,032	103904,033	1804	-35911,854	103849,562
1744	-35989,032	103904,033	1810	-35893,591	103874,828
1746	-35977,077	103894,902	1824	-35877,409	103869,471
1748	-35977,077	103894,902	1828	-35869,734	103863,722
1750	-35965,383	103882,413	1832	-35884,044	103859,46
1752	-35858,474	103875,486			
1764	-36040,752	103871,369			
1756	-35929,378	103907,657			



**LEGENDA**

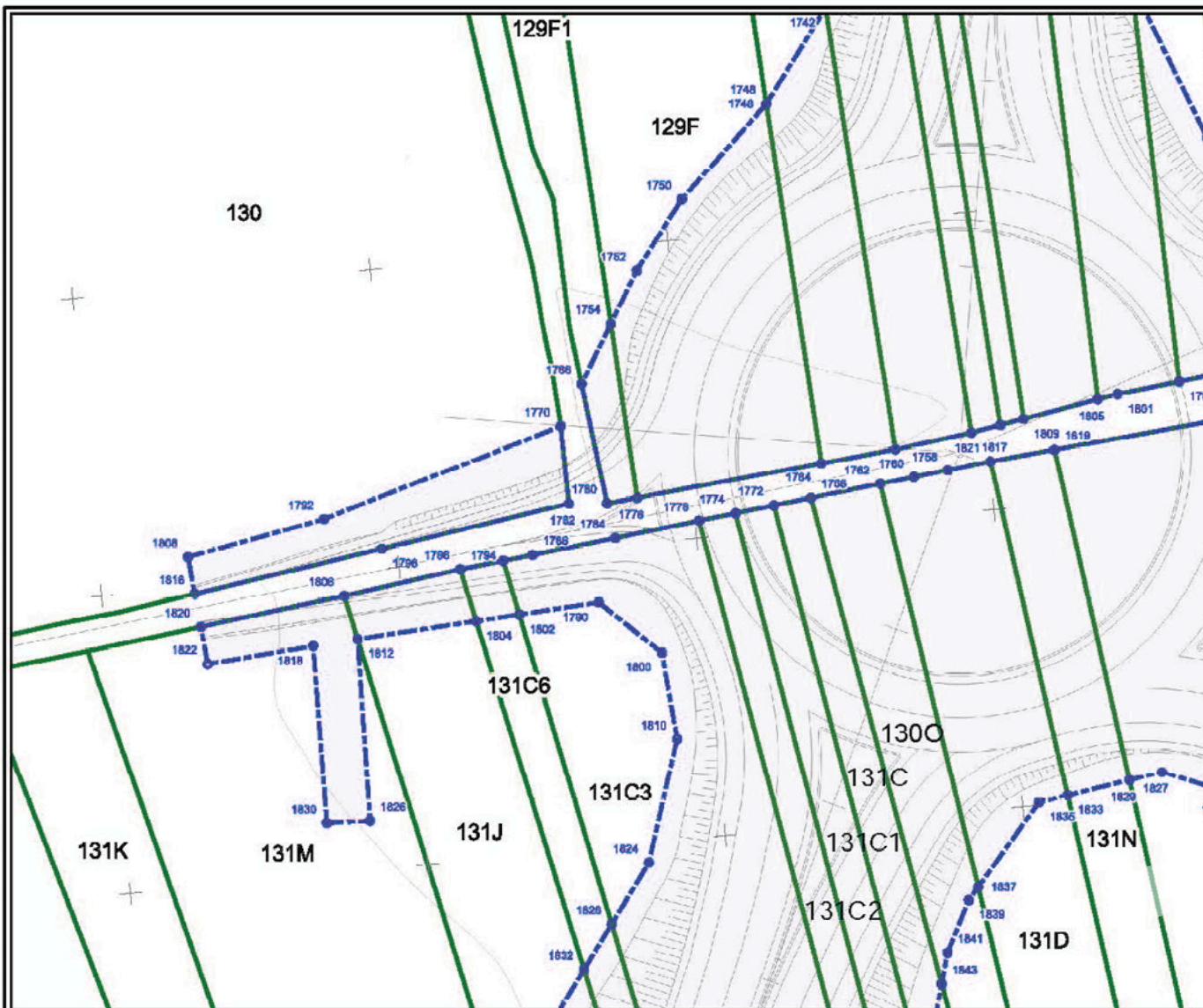
- LimitesAdmin
- Limite de Expropriação



-  Ónus de Serviço
-  Limite do Prédio
-  Vértice Ónus de S
-  Vértice Limite de

[Expandir](#)





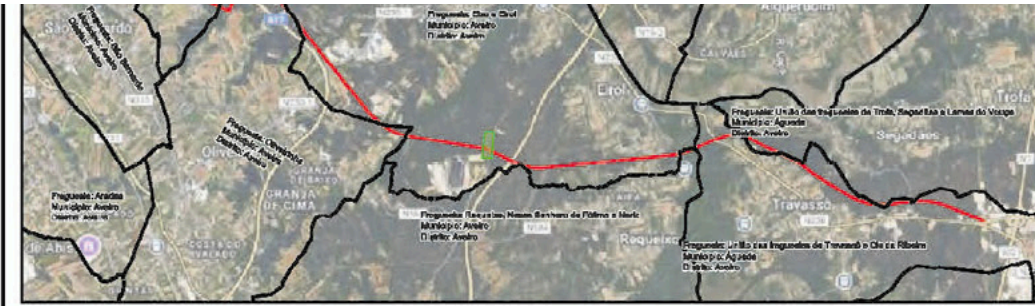
Imper	X	Y	1753	-35941,228	104007,186	1807	-35929,648	103957,3
1701	-35962,082	104012,556	1755	-35937,915	104024,094	1809	-35931,795	103926,128
1703	-35961,366	104015,281	1767	-35937,915	104024,094	1811	-35902,619	104096,291
1705	-35961,683	104007,554	1759	-35929,466	104065,324	1813	-35931,274	103921,925
1707	-35961,489	104004,931	1781	-35939,418	103991,537	1815	-35923,178	103966,035
1709	-35956,669	104033,151	1763	-35927,103	104063,83	1817	-35930,632	103917,976
1711	-35956,669	104033,151	1765	-35935,644	104007,717	1819	-35927,27	103928,84
1713	-35961,066	103981,804	1767	-35933,202	104020,15	1821	-35926,543	103920,146
1715	-35966,92	103993,188	1769	-35922,559	104079,924	1823	-35977,73	104006,477
1717	-35949,961	104049,464	1771	-35922,559	104079,924	1825	-35979,624	103948,629
1719	-35960,799	103993,606	1773	-35922,559	104079,924	1827	-35982,671	103939,004
1721	-35964,965	103954,95	1775	-35938,664	103983,296	1829	-35982,219	103934,563
1723	-35960,673	103979,588	1777	-35934,023	104007,773	1831	-35953,678	103987,028
1725	-35948,315	104053,227	1779	-35931,188	104024,277	1833	-35980,98	103926,128
1727	-35960,616	103977,829	1781	-35938,153	103979,315	1835	-35980,407	103922,219
1729	-35960,022	103974,326	1783	-35934,661	103999,674	1837	-35969,94	103913,036
1731	-35945,953	104044,398	1785	-35937,622	103974,179	1839	-35968,305	103911,802
1733	-35959,073	103959,918	1787	-35920,325	104071,485	1841	-35961,598	103908,085
1735	-35959,932	103960,418	1789	-35936,206	103960,47	1843	-35957,523	103906,022
1737	-35966,142	103963,241	1791	-35935,701	103966,591			
1739	-35943,808	104049,182	1793	-35912,545	104088,104			
1741	-35941,169	104055,922	1795	-35917,488	104052,351			
1743	-35944,473	104032,734	1797	-35931,053	103970,204			
1745	-35938,746	104065,804	1799	-35934,745	103946,337			
1747	-35938,268	104047,928	1801	-35933,879	103937,968			
1749	-35934,356	104071,574	1803	-35909,809	104078,482			
1751	-35942,19	104014,78	1805	-35933,443	103995,273			

Par	X	Y	1798	-35922,673	103877,939
1748	-35977,077	103894,902	1800	-35905,265	103873,914
1748	-35977,077	103894,902	1802	-35912,164	103855,404
1750	-35965,383	103882,413	1804	-35911,854	103849,582
1752	-35956,474	103875,488	1806	-35916,905	103832,331
1764	-35949,762	103871,369	1808	-35924,071	103812,006
1768	-35929,379	103907,637	1810	-35903,591	103874,626
1768	-35925,800	103914,342	1812	-35911,001	103863,562
1780	-35925,381	103909,771	1814	-35911,001	103833,552
1782	-35924,905	103905,178	1816	-35919,088	103812,438
1784	-35928,458	103897,62	1818	-35910,641	103827,563
1788	-35942,128	103906,676	1820	-35914,644	103812,624
1768	-35923,808	103895,781	1822	-35909,605	103813,263
1770	-35936,792	103863,364	1824	-35877,409	103869,471
1772	-35923,875	103890,726	1826	-35886,556	103832,87
1774	-35922,323	103885,505	1828	-35689,734	103863,722
1778	-35926,153	103872,626	1830	-35886,800	103827,077
1778	-35922,299	103880,567	1832	-35864,044	103859,46
1780	-35926,776	103868,636			
1782	-35926,257	103863,441			
1784	-35921,088	103869,211			
1786	-35919,907	103857,96			
1788	-35919,609	103853,964			
1790	-35912,736	103866,145			
1792	-35827,346	103850,618			
1704	-36018,032	103848,12			
1796	-35918,927	103846,121			



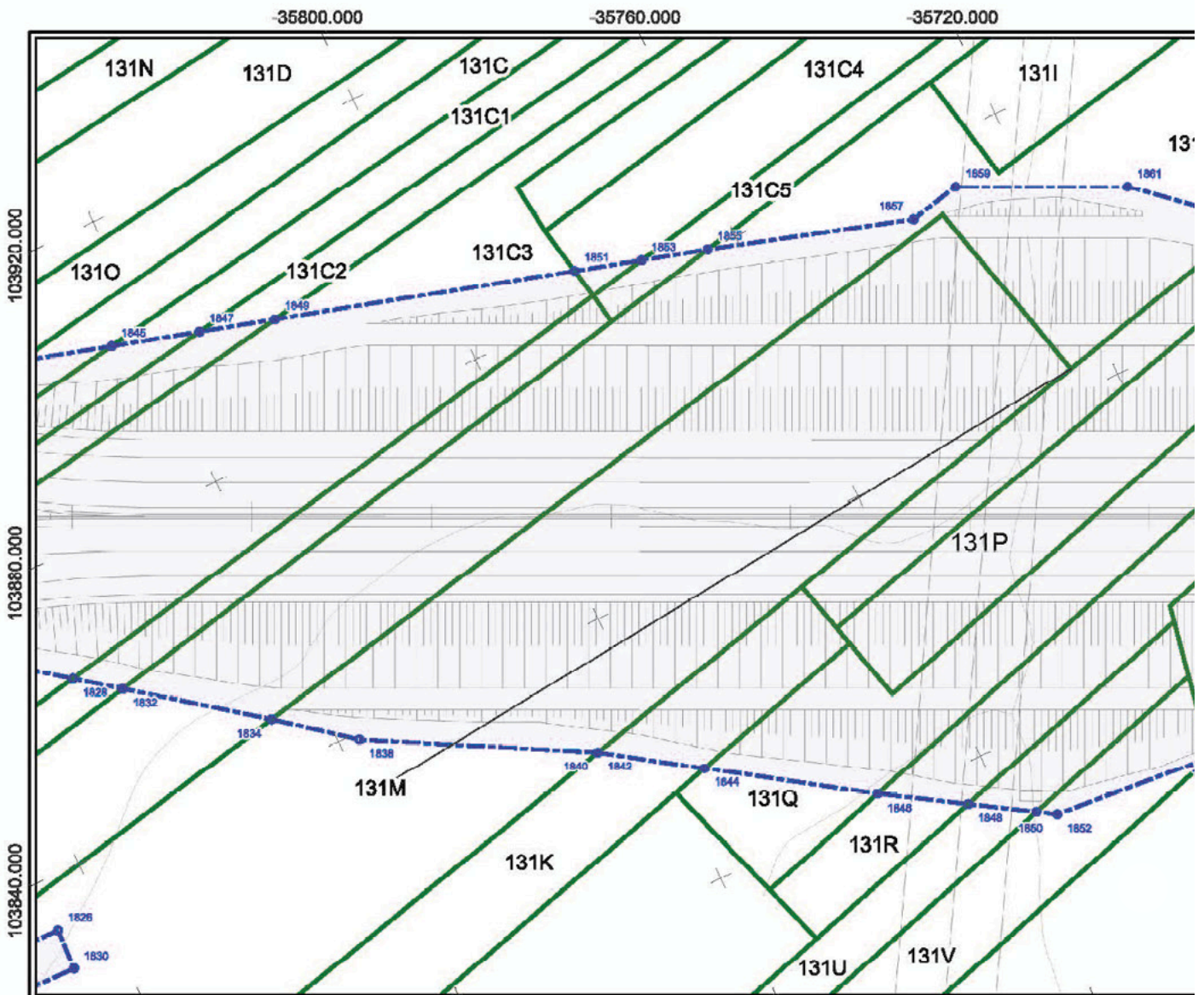
**LEGENDA**

- LimitesAdmin
- Limite de Exprop



Expandir





Imper	X	Y	1897	-35609,228	103790,056
1846	-35845,076	103903,341	1899	-35662,867	103743,846
1847	-35833,136	103899,907	1901	-35664,533	103755,066
1848	-35822,916	103896,987	1903	-35545,501	103750,813
1851	-35782,278	103895,278	1905	-35531,072	103744,034
1853	-35773,191	103882,663			
1855	-35764,223	103880,083			
1857	-35738,528	103871,587			
1859	-35729,909	103873,217			
1861	-35707,643	103863,014			
1863	-35694,053	103851,19			
1865	-35694,046	103851,184			
1867	-35687,876	103848,27			
1869	-35677,983	103838,398			
1871	-35670,446	103832,387			
1873	-35669,69	103831,705			
1875	-35661,244	103827,138			
1877	-35661,244	103827,138			
1879	-35644,263	103817,44			
1881	-35631,719	103810,278			
1883	-35627,102	103803,639			
1885	-35626,738	103803,115			
1887	-35625,282	103794,125			
1889	-35625,154	103793,33			
1891	-35625,559	103788,563			
1883	-35618,324	103784,201			
1895	-35611,808	103777,285			

Par	X	Y	1878	-36671,606	103730,109
1828	-36888,656	103832,87	1880	-36634,661	103714,499
1828	-36869,734	103803,722	1882	-36545,951	103674,502
1830	-36868,809	103827,077	1884	-35544,883	103672,082
1832	-36864,044	103859,46			
1834	-36847,108	103846,774			
1838	-36847,108	103846,774			
1838	-36837,220	103839,034			
1840	-36808,003	103823,207			
1842	-36808,003	103823,207			
1844	-36795,498	103814,87			
1848	-36775,233	103801,359			
1848	-36764,432	103794,684			
1850	-36756,274	103789,642			
1852	-36753,793	103788,108			
1854	-36731,178	103788,19			
1858	-36731,148	103788,187			
1858	-36709,637	103779,119			
1860	-36706,98	103778,246			
1862	-36688,738	103769,58			
1864	-36674,805	103762,865			
1866	-36671,9	103761,683			
1868	-36665,898	103758,974			
1870	-36655,016	103759,577			
1872	-36641,148	103765,547			
1874	-36635,411	103762,822			
1876	-36626,722	103758,698			

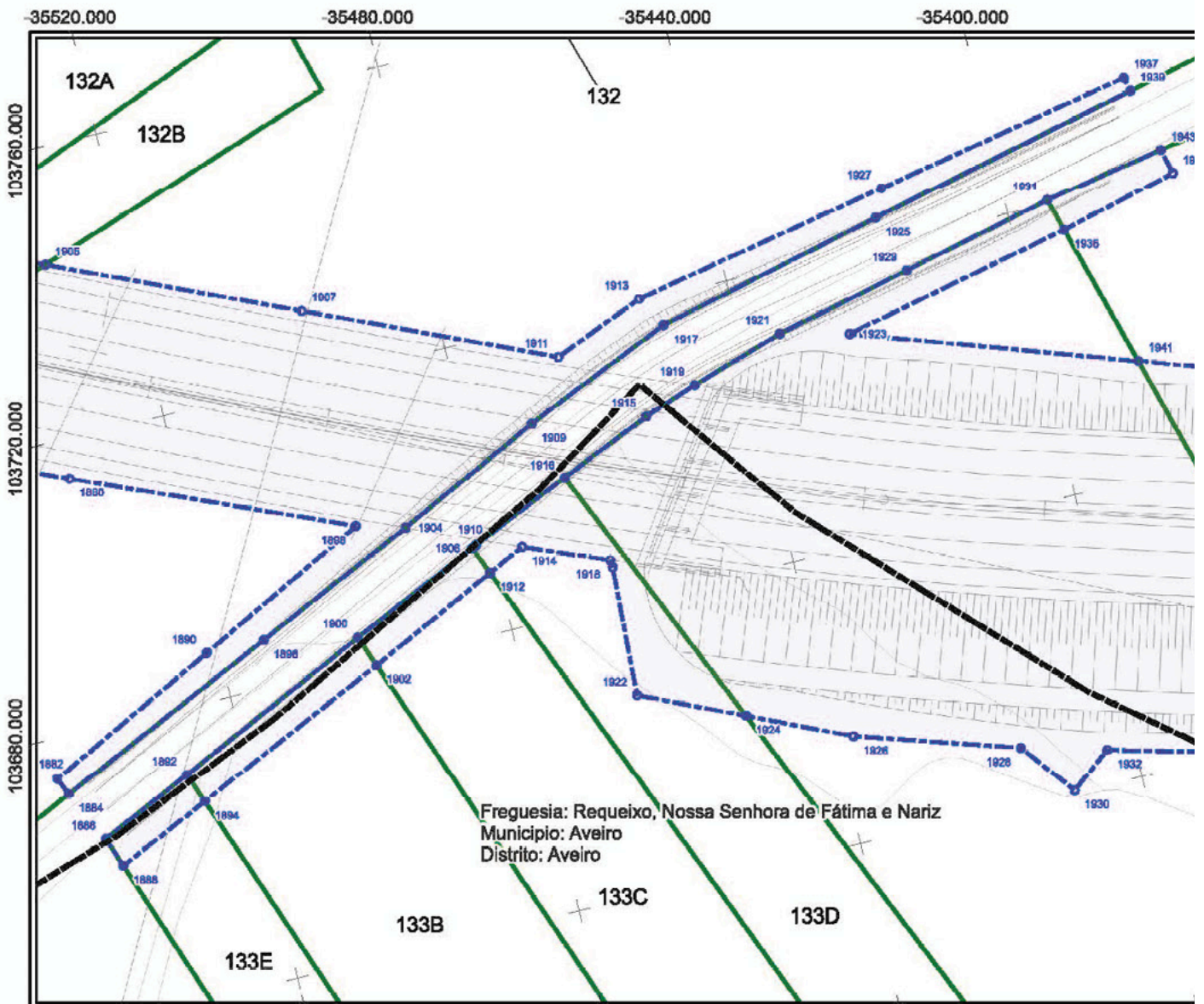


**LEGENDA**

- LimitesAdmin
- Limite de Expropriação
- Ónus de Servidão







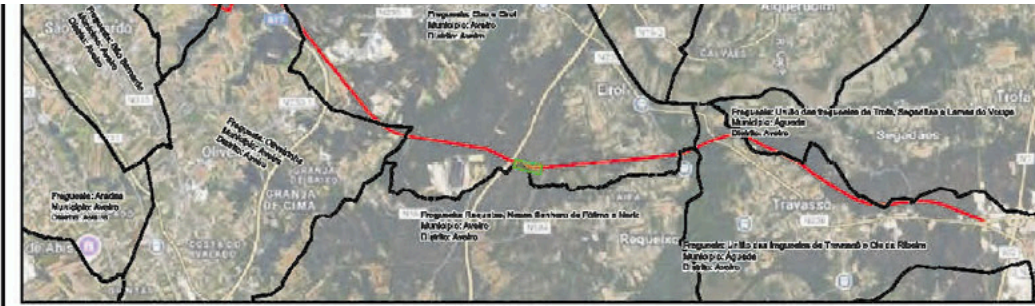
Impar	X	Y	1959	-35277,24	103658,952
1907	-35498,05	103729,618	1961	-35272,312	103669,666
1909	-35470,763	103707,164	1963	-35272,027	103662,697
1911	-35465,028	103715,201	1965	-35289,454	103668,246
1913	-35452,316	103720,408	1967	-35229,906	103663,478
1915	-35455,124	103704,454	1969	-35201,464	103664,331
1917	-35449,881	103716,1	1971	-35200,078	103664,373
1918	-35447,587	103707,058	1973	-35184,91	103665,068
1921	-35434,518	103711,221	1975	-35183,242	103665,184
1923	-35425,124	103706,959	1977	-35171,436	103666,75
1925	-35417,9	103723,731	1979	-35168,634	103667,126
1927	-35416,185	103727,624			
1928	-35415,383	103715,859			
1931	-35394,258	103720,814			
1933	-35394,256	103720,813			
1936	-35392,944	103716,068			
1937	-35380,054	103734,64			
1939	-35379,589	103732,877			
1941	-35377,164	103696,055			
1943	-35377,364	103723,701			
1945	-35376,49	103720,227			
1947	-35372,031	103690,901			
1948	-35362,968	103690,257			
1951	-35316,796	103681,179			
1953	-35309,869	103676,863			
1955	-35295,708	103674,992			
1957	-35286,542	103672,905			

Par	X	Y	1932	-36403,813	103644,797
1880	-35534,651	103714,499	1934	-35369,865	103635,891
1882	-35545,951	103674,502	1936	-35335,61	103631,016
1884	-35544,883	103672,082	1938	-35308,523	103628,362
1886	-35541,357	103664,858	1940	-35280,962	103628,618
1888	-35539,847	103660,675	1942	-35276,675	103637,734
1890	-35521,824	103666,696	1944	-35277,841	103643,697
1892	-35526,381	103670,918	1946	-35276,744	103628,540
1894	-35526,62	103666,76	1948	-35276,599	103628,99
1896	-35513,73	103666,699	1950	-35273,933	103648,183
1898	-35487,697	103668,888	1952	-35241,217	103626,2
1900	-35500,889	103663,916	1954	-35232,029	103626,061
1902	-35499,356	103679,59	1956	-35186,997	103630,935
1904	-35491,082	103697,078	1958	-35186,899	103631,075
1906	-35482,763	103692,204	1960	-35170,927	103632,274
1908	-35482,781	103692,203			
1910	-35482,14	103692,48			
1912	-35481,155	103688,304			
1914	-35476,008	103690,769			
1916	-35468,058	103698,721			
1918	-35464,588	103696,16			
1920	-35464,487	103685,132			
1922	-35465,289	103667,2			
1924	-35451,312	103660,939			
1928	-35437,468	103654,755			
1928	-35416,38	103647,827			
1930	-35409,511	103640,307			



**LEGENDA**

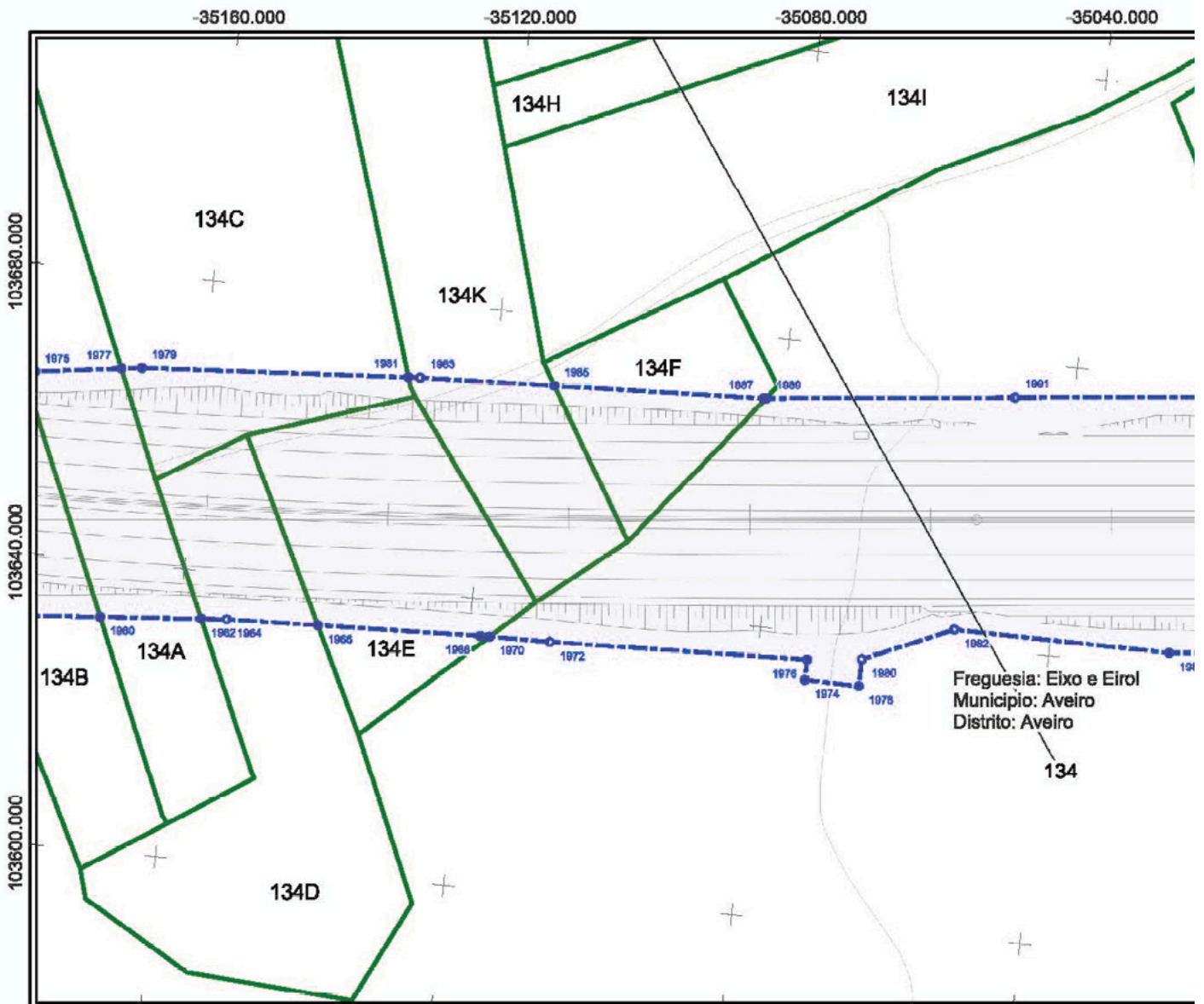
- LimitesAdmin
- Limite de Exprop
- Área de Condiç



- Ónus de Serviço
- Limite do Prédio
- Vértice Ónus de Serviço
- Vértice Limite de Prédio

[Expandir](#)





Freguesia: Eixo e Eirol  
Município: Aveiro  
Distrito: Aveiro

Ímpar	X	Y
1977	-35171,436	103666,75
1979	-35168,634	103687,126
1981	-35131,843	103669,526
1983	-35130,217	103669,833
1985	-35111,86	103670,374
1987	-35082,74	103671,53
1988	-35082,385	103671,587
1991	-35048,176	103675,119
1993	-35013,966	103679,672
1995	-35010,449	103679,686
1997	-34997,334	103683,044
1998	-34992,226	103684,387
2001	-34955,705	103691,096
2003	-34938,23	103690,162
2005	-34934,939	103686,792
2007	-34935,285	103690,005
2009	-34933,6	103679,116
2011	-34932,104	103690,841
2013	-34930,896	103682,604
2015	-34904,966	103688,616
2017	-34901,169	103688,873
2018	-34886,52	103692,725
2021	-34876,066	103694,023
2023	-34865,733	103696,291
2025	-34837,317	103696,898
2027	-34809,9	103697,7

Par	X	Y	2012	-34888,814	103666,676
1980	-35170,827	103632,274	2014	-34878,748	103655,719
1982	-35157,002	103633,404	2016	-34857,769	103655,606
1984	-35153,473	103633,69	2018	-34854,968	103655,82
1986	-35140,877	103634,13	2020	-34849,583	103656,397
1988	-35118,372	103634,917	2022	-34846,803	103648,663
1970	-35117,111	103634,836	2024	-34841,061	103657,309
1972	-35108,783	103635,06	2026	-34838,64	103652,417
1974	-35073,176	103633,368	2028	-34829,837	103658,516
1976	-35073,134	103636,168	2030	-34796,374	103667,886
1978	-35065,677	103633,254			
1960	-35065,621	103636,971			
1962	-35053,315	103642,317			
1984	-35023,45	103642,091			
1986	-34996,187	103644,83			
1988	-34968,824	103647,589			
1990	-34952,087	103649,282			
1992	-34941,551	103650,319			
1994	-34931,646	103651,324			
1996	-34929,384	103658,581			
1998	-34925,52	103668,177			
2000	-34923,244	103656,86			
2002	-34920,766	103652,408			
2004	-34917,179	103653,325			
2006	-34897,187	103657,676			
2008	-34892,853	103656,176			
2010	-34890,876	103655,931			

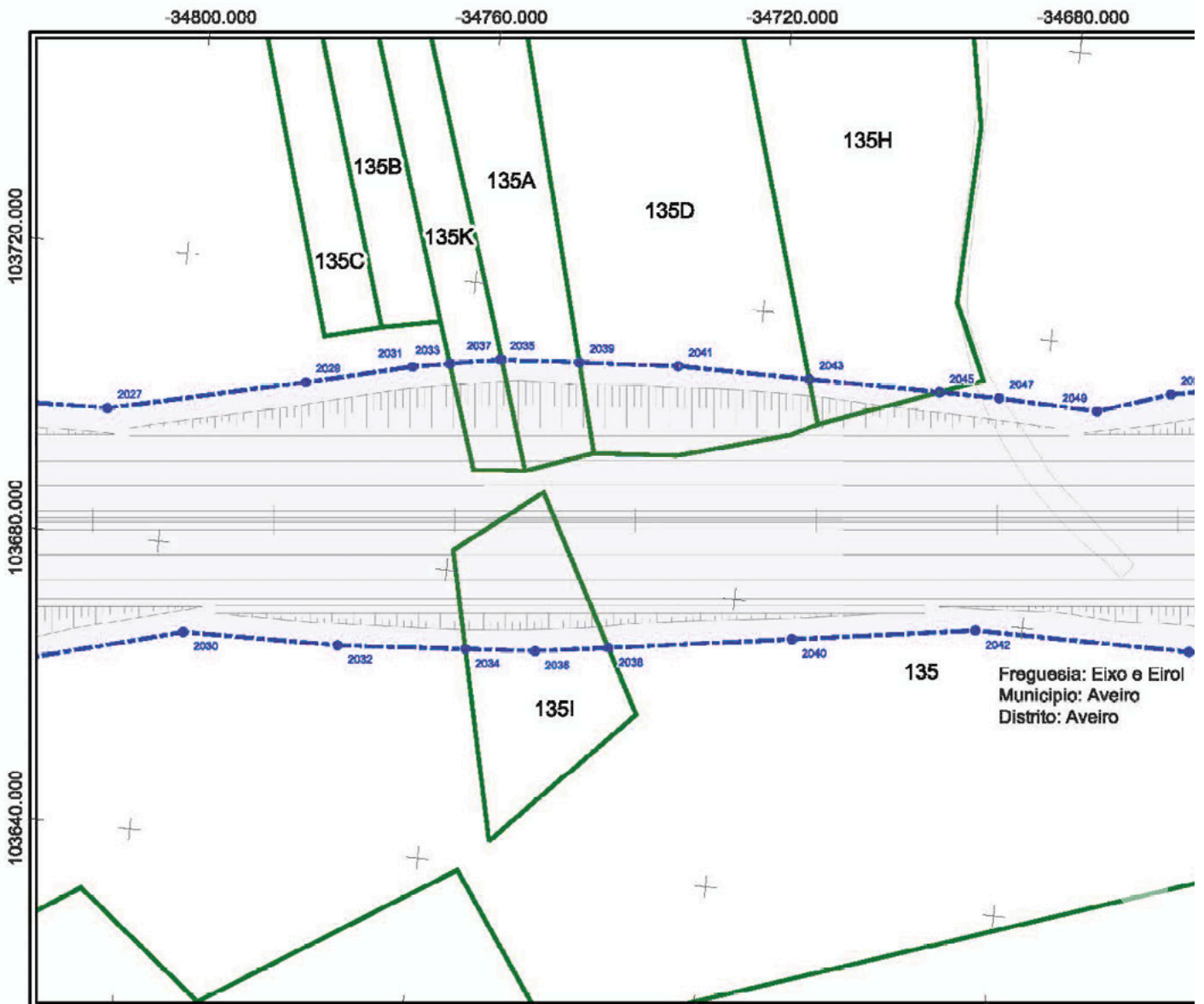


**LEGENDA**

- LimitesAdmin
- Limite de Expropriação







Impr	X	Y	2079	-34460,437	103726,749
2027	-34808,9	103697,7	2081	-34457,73	103735,311
2029	-34781,942	103703,979	2083	-34456,57	103746,531
2031	-34767,463	103707,581			
2033	-34782,407	103708,514			
2035	-34755,547	103709,766			
2037	-34765,322	103709,78			
2038	-34744,582	103710,481			
2041	-34730,938	103711,326			
2043	-34712,773	103711,342			
2045	-34694,653	103711,357			
2047	-34686,384	103711,364			
2048	-34672,735	103710,908			
2051	-34662,841	103714,245			
2053	-34641,282	103718,393			
2055	-34623,912	103721,323			
2057	-34617,258	103730,401			
2058	-34615,174	103733,245			
2061	-34610,622	103736,394			
2063	-34604,726	103738,096			
2065	-34578,677	103740,482			
2067	-34552,627	103742,887			
2068	-34528,301	103745,123			
2071	-34520,785	103746,814			
2073	-34488,827	103748,223			
2075	-34485,534	103722,855			
2077	-34481,528	103732,816			

Par	X	Y	2082	-34500,011	103678,668
2030	-34795,374	103667,685	2084	-34484,825	103683,525
2032	-34773,949	103668,221	2086	-34484,854	103686,346
2034	-34758,329	103668,444	2088	-34484,853	103688,666
2036	-34746,717	103670,111	2090	-34478,455	103693,766
2038	-34736,676	103671,596	2092	-34474,872	103707,126
2040	-34711,558	103675,308	2094	-34469,585	103714,326
2042	-34688,441	103676,023	2096	-34467,142	103695,415
2044	-34658,758	103679,033	2098	-34466,897	103713,44
2046	-34627,076	103679,043	2100	-34460,859	103696,05
2048	-34624,828	103679,044	2102	-34441,313	103688,027
2050	-34621,708	103675,87	2104	-34433,859	103696,78
2052	-34615,5	103671,546			
2054	-34610,981	103668,856			
2055	-34606,057	103666,582			
2058	-34601,02	103664,86			
2060	-34595,878	103663,693			
2062	-34591,508	103663,054			
2064	-34588,849	103668,921			
2068	-34586,457	103657,872			
2068	-34588,06	103668,061			
2070	-34585,156	103659,14			
2072	-34582,168	103662,061			
2074	-34581,842	103672,14			
2078	-34534,835	103675,358			
2078	-34623,407	103675,227			
2080	-34504,78	103677,968			




**LEGENDA**

- LimitesAdmin
- Limite de Exprop
- Área de Condiç







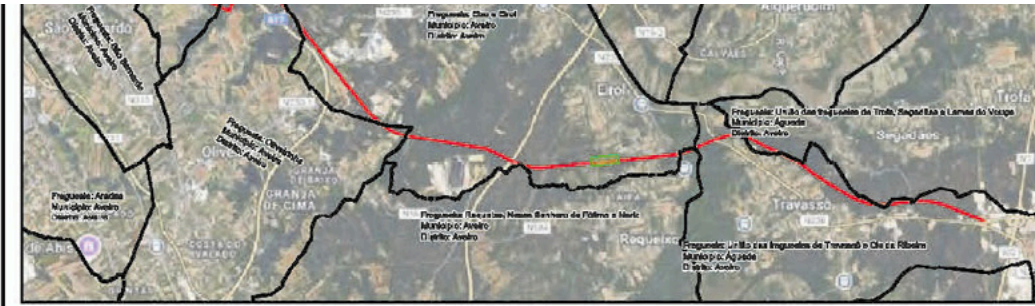
Impar	X	Y	2133	-34163,197	103809,639
2081	-34467,73	103735,311	2135	-34162,157	103805,197
2083	-34466,87	103746,631	2137	-34162,635	103812,627
2085	-34434,138	103737,852	2139	-34159,388	103787,151
2087	-34422,22	103739,887	2141	-34156,454	103796,376
2089	-34396,874	103743,586	2143	-34159,411	103809,963
2091	-34364,763	103744,872	2145	-34167,684	103792,639
2083	-34332,851	103746,157	2147	-34155,857	103785,031
2095	-34307,488	103752,58	2149	-34159,574	103795,371
2097	-34279,309	103760,105	2151	-34153,036	103776,384
2099	-34261,13	103767,63	2153	-34162,69	103783,219
2101	-34237,468	103771,278	2155	-34149,866	103766,281
2103	-34237,451	103771,28	2157	-34153,164	103800,527
2105	-34191,558	103776,527	2159	-34150,471	103777,066
2107	-34181,724	103811,998	2161	-34149,068	103781,14
2109	-34177,726	103816,487	2163	-34147,164	103768,247
2111	-34178,254	103818,048	2165	-34144,132	103761,888
2113	-34174,495	103808,315	2167	-34147,419	103765,064
2115	-34173,00	103806,226	2169	-34140,45	103790,724
2117	-34173,976	103820,696	2171	-34127,218	103767,696
2119	-34173,328	103818,115	2173	-34103,68	103788,976
2121	-34169,894	103811,516	2175	-34092,307	103786,638
2123	-34168,378	103801,956	2177	-34061,308	103791,286
2125	-34169,336	103813,207			
2127	-34167,66	103811,557			
2129	-34168,363	103807,897			
2131	-34165,075	103809,042			

Par	X	Y	2154	-34126,486	103728,332
2102	-34441,313	103698,027	2166	-34120,273	103728,906
2104	-34433,859	103698,78	2156	-34073,204	103732,917
2106	-34426,112	103699,584			
2108	-34416,227	103700,269			
2110	-34414,671	103700,432			
2112	-34388,844	103695,686			
2114	-34380,083	103700,068			
2116	-34380,083	103702,845			
2118	-34381,848	103696,149			
2120	-34382,052	103701,842			
2122	-34382,116	103703,632			
2124	-34380,899	103705,723			
2126	-34330,781	103713,481			
2128	-34324,628	103715,694			
2130	-34288,633	103710,431			
2132	-34274,809	103708,144			
2134	-34272,575	103707,841			
2136	-34264,938	103709,402			
2138	-34231,889	103710,15			
2140	-34198,25	103712,151			
2142	-34166,491	103717,265			
2144	-34136,733	103722,378			
2146	-34138,29	103740,689			
2148	-34132,176	103732,385			
2160	-34132,316	103740,690			
2162	-34127,389	103733,766			



**LEGENDA**

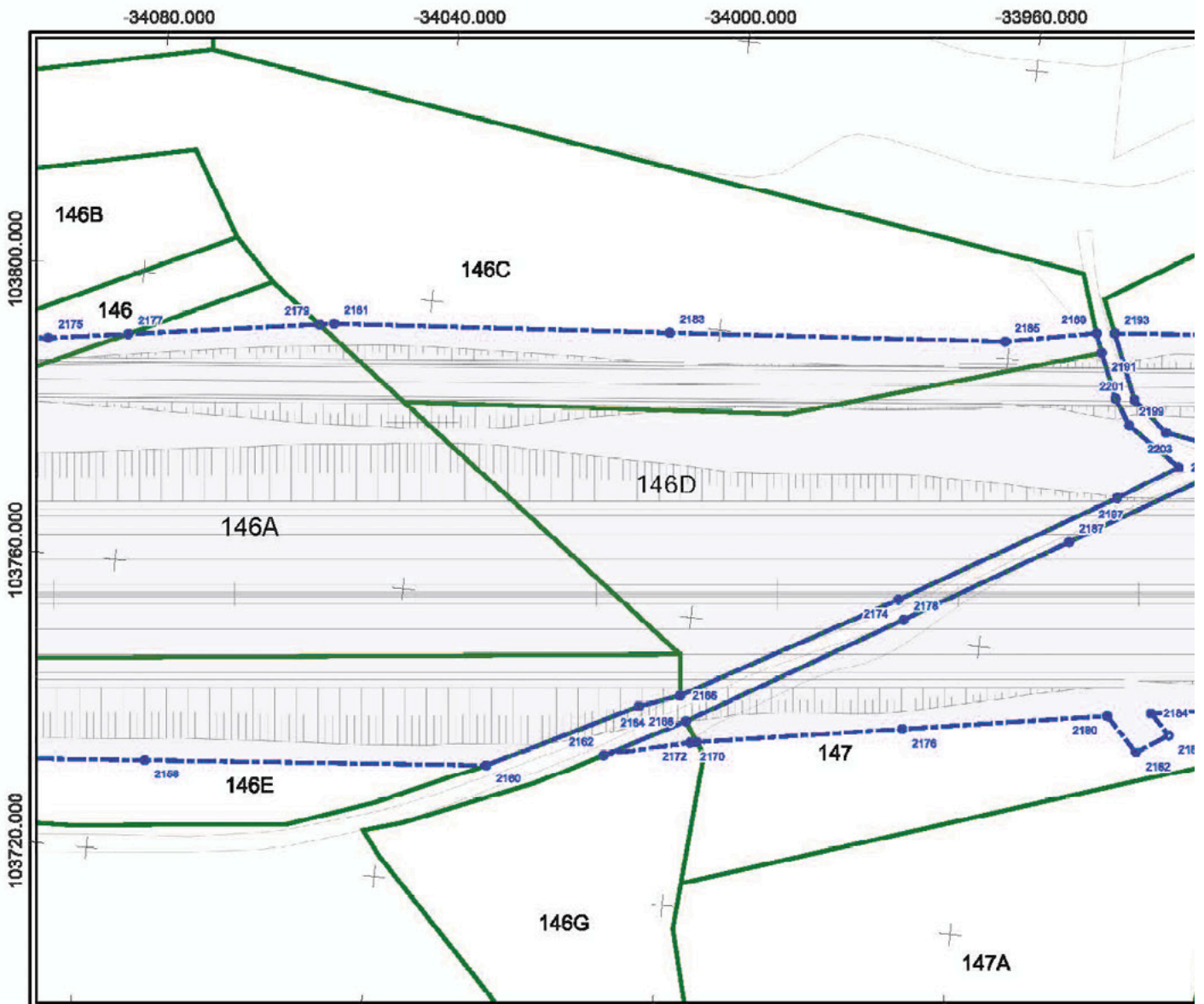
- LimitesAdmin
- Limite de Expropriação
- Área de Reserva



- Ónus de Serviço
- Limite do Prédio
- Vértice Ónus de S
- Vértice Limite de

[Expandir](#)





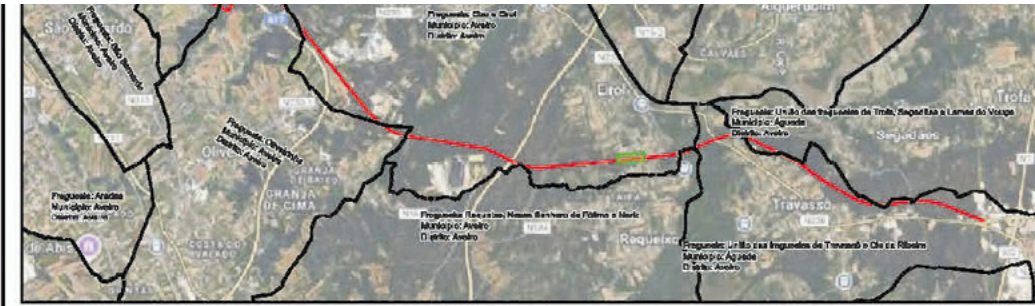
Impar	X	Y	2227	-33864,406	103812,096	2281	-33755,194	103806,631
2175	-34092,307	103789,836	2229	-33884,224	103823,876	2283	-33751,868	103809,475
2177	-34081,308	103791,288	2231	-33881,343	103817,689	2285	-33749,696	103808,819
2178	-34055,155	103795,217	2233	-33876,502	103813,969	2287	-33746,262	103805,283
2181	-34053,135	103795,521	2235	-33883,182	103791,772	2289	-33734,455	103810,132
2183	-34006,677	103798,935	2237	-33863,603	103835,309	2291	-33733,404	103810,501
2185	-33980,62	103802,36	2239	-33867,933	103846,379			
2187	-33948,048	103775,584	2241	-33856,63	103842,305			
2189	-33948,158	103804,781	2243	-33856,995	103843,696			
2191	-33947,176	103802,136	2245	-33931,148	103795,392			
2193	-33946,647	103804,882	2247	-33824,84	103786,706			
2195	-33944,657	103796,067	2249	-33823,316	103796,171			
2197	-33943,034	103782,308	2251	-33817,313	103796,787			
2198	-33942,408	103792,584	2253	-33809,825	103796,506			
2201	-33942,021	103796,151	2255	-33810,367	103802,707			
2203	-33937,223	103792,09	2257	-33807,117	103798,907			
2205	-33935,018	103787,5	2259	-33796,158	103787,689			
2207	-33931,684	103791,182	2261	-33793,318	103788,168			
2209	-33927,363	103788,467	2263	-33783,857	103800,569			
2211	-33913,648	103807,791	2265	-33783,277	103801,161			
2213	-33910,461	103802,628	2267	-33777,178	103806,388			
2215	-33905,289	103810,797	2269	-33775,944	103800,842			
2217	-33903,197	103802,62	2271	-33773,829	103802,566			
2219	-33898,63	103801,163	2273	-33766,397	103802,308			
2221	-33897,157	103787,934	2275	-33766,56	103802,438			
2223	-33887,42	103810,075	2277	-33761,55	103803,88			
2225	-33886,168	103816,896	2279	-33758,248	103804,884			





Par	X	Y	2210	-33778,411	103786,907
2166	-34073,204	103732,917	2212	-33788,648	103767,948
2180	-34026,138	103738,925	2214	-33753,684	103768,999
2182	-34010,131	103738,928	2216	-33724,302	103771,385
2184	-34005,942	103747,141			
2186	-34000,428	103749,205			
2188	-33998,281	103745,729			
2170	-33998,404	103742,901			
2172	-33987,474	103743,053			
2174	-33971,736	103766,309			
2178	-33969,438	103747,685			
2178	-33970,715	103762,981			
2180	-33941,403	103752,276			
2182	-33938,96	103747,691			
2184	-33936,397	103753,283			
2188	-33932,707	103750,487			
2188	-33918,48	103755,627			
2190	-33918,243	103755,651			
2192	-33906,934	103756,883			
2194	-33876,874	103758,791			
2196	-33847,813	103782,7			
2196	-33820,799	103779,016			
2200	-33817,628	103770,688			
2202	-33816,228	103764,692			
2204	-33813,865	103780,811			
2208	-33810,183	103772,342			
2208	-33807,776	103764,605			



**LEGENDA**

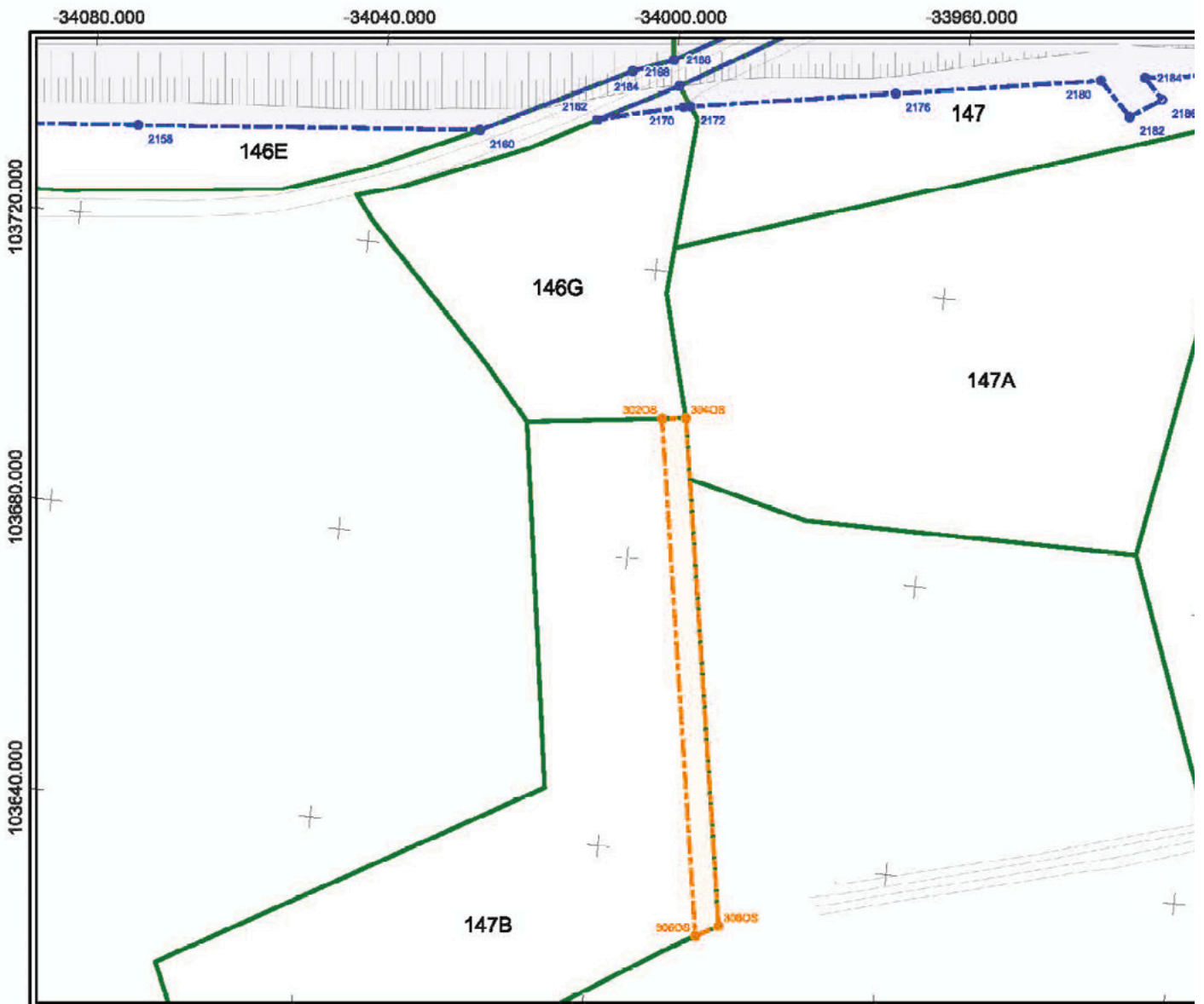
- LimitesAdmin
- Limite de Exprop
- Área de Condiç



-  Ónus de Servidac
-  Limite do Prédio
-  Vértice Ónus de S
-  Vértice Limite de

[Expandir](#)



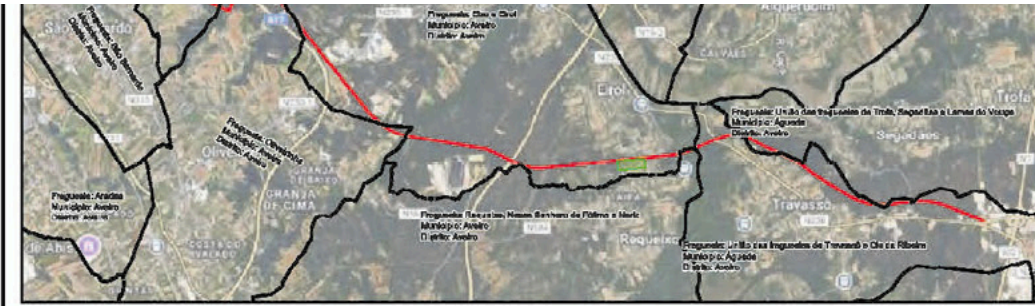


Par	X	Y
2166	-34073,204	103732,917
2160	-34026,138	103738,925
2162	-34010,131	103738,928
2164	-34005,942	103747,141
2166	-34000,428	103749,205
2168	-33998,281	103745,729
2170	-33998,404	103742,901
2172	-33997,474	103743,053
2176	-33969,439	103747,666
2180	-33941,403	103752,278
2162	-33938,98	103747,691
2164	-33935,397	103753,283
2166	-33932,707	103750,487
2168	-33918,48	103755,627
2190	-33918,243	103755,651
2192	-33905,934	103758,683
2194	-33876,874	103759,791
2196	-33847,613	103762,7
2202	-33816,228	103764,692
2206	-33807,778	103764,605
2210	-33779,441	103766,907
2212	-33766,648	103767,946
2214	-33753,684	103768,999
2216	-33724,302	103771,385



**LEGENDA**

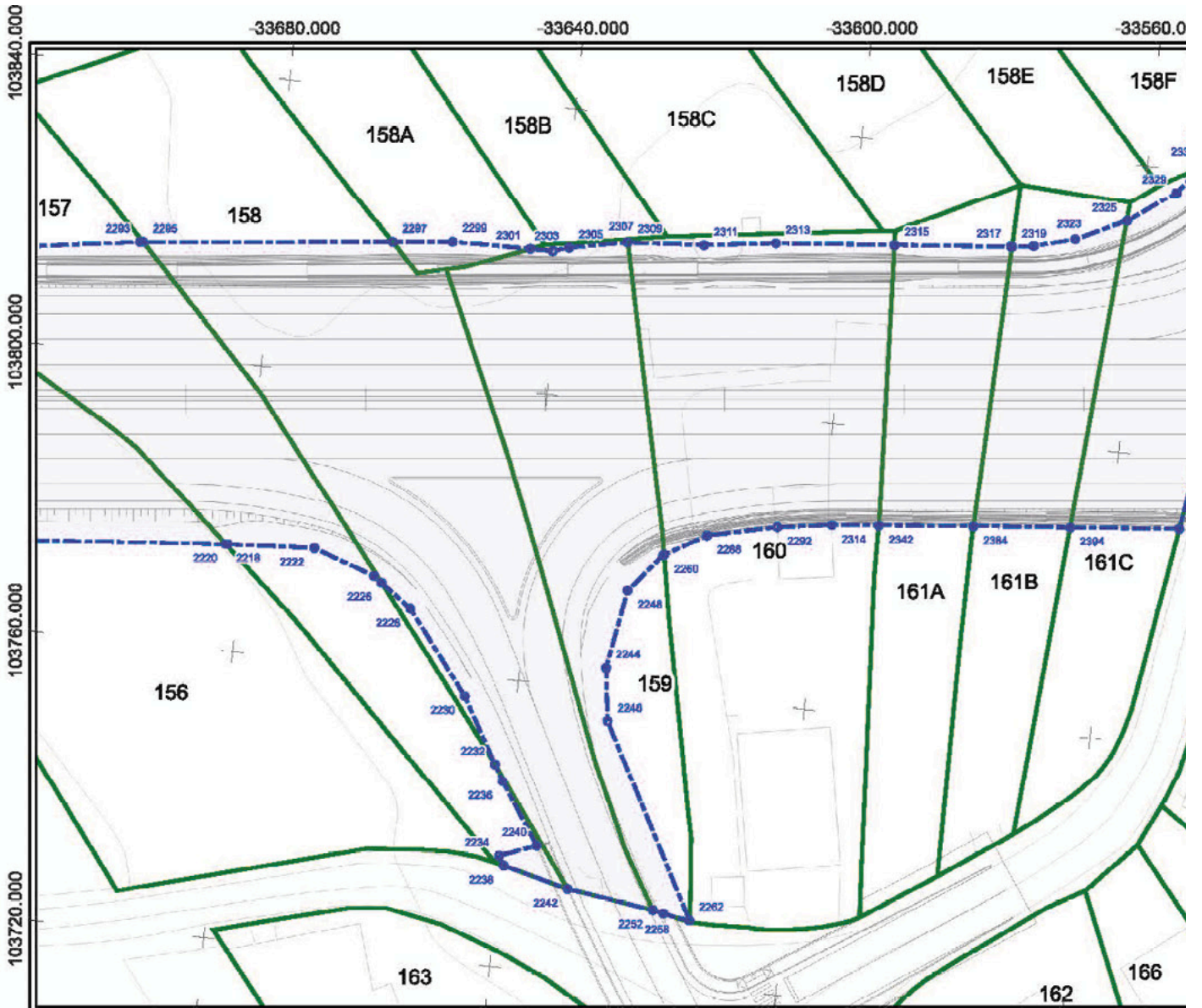
- LimitesAdmin
- Limite de Exprop
- Área de Qualidade

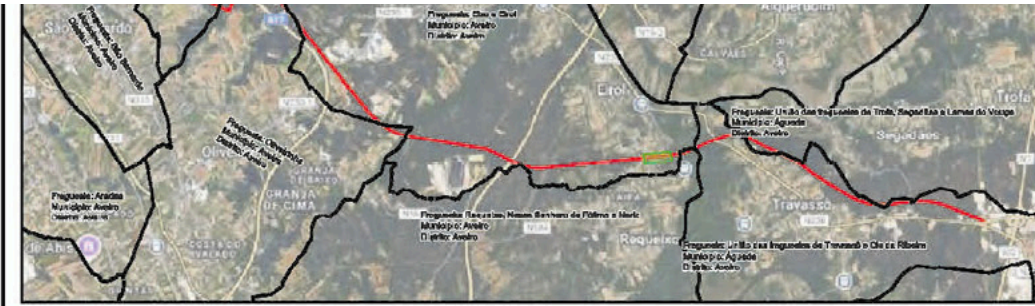


- Ónus de Serviço
- Limite do Prédio
- Vértice Ónus de S
- Vértice Limite de

[Expandir](#)



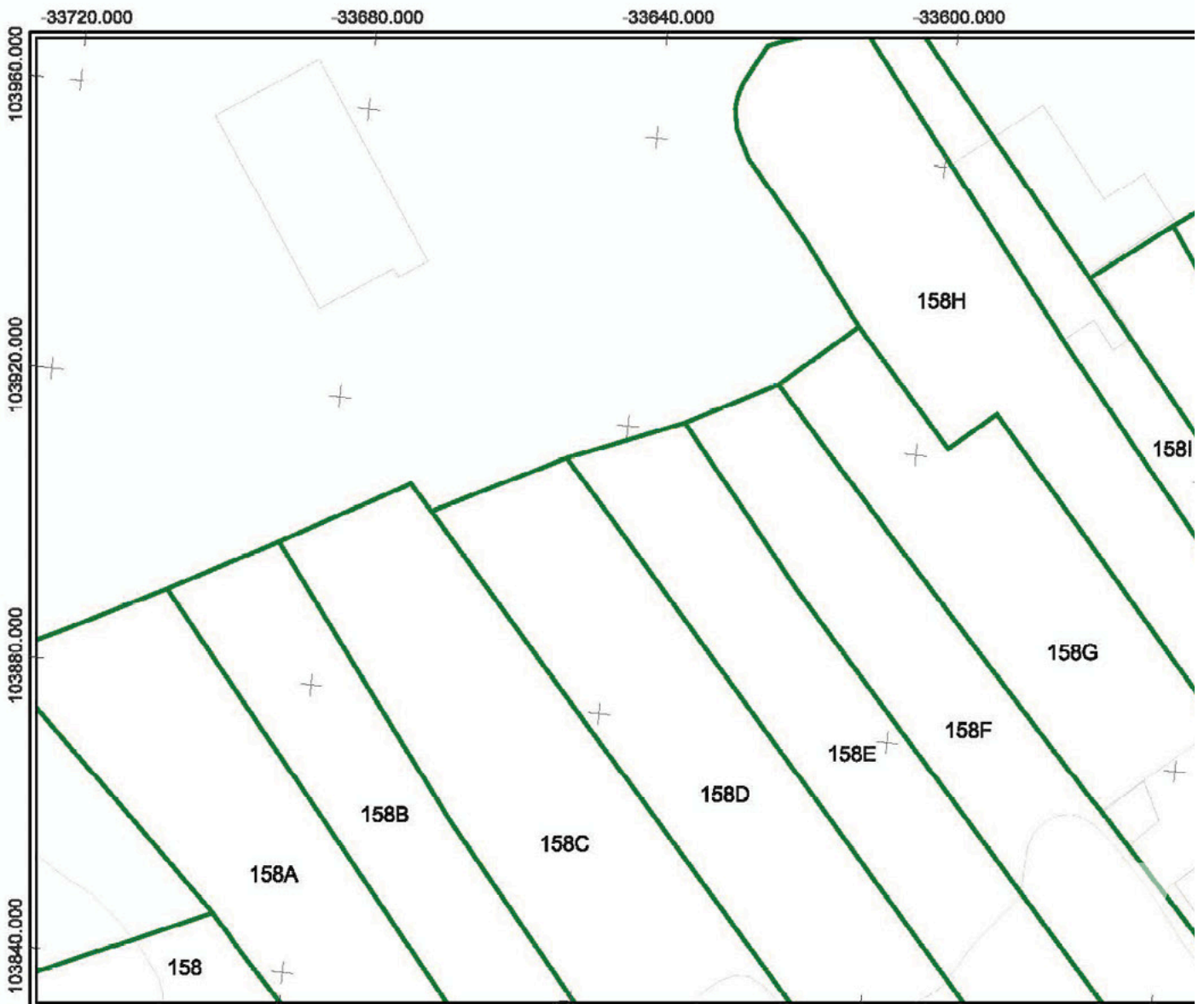




- - - Ónus de Serviço
- Limite do Prédio
- Vértice Ónus de Serviço
- Vértice Limite de

[Expandir](#)






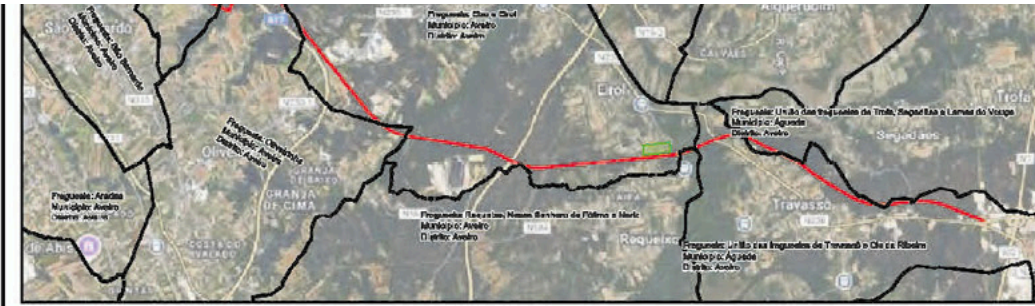






Impr	X	Y	2413	-33480,507	103907,87	2469	-33446,655	103891,386	2527	-33417,418	103883,632
2341	-33542,182	103861,543	2415	-33488,609	103927,161	2471	-33449,022	103943,319	2529	-33419,251	103944,427
2349	-33639,603	103868,438	2417	-33484,544	103929,513	2473	-33442,661	103886,276	2533	-33417,383	103941,983
2351	-33537,32	103862,878	2419	-33479,008	103818,518	2477	-33444,122	103926,58	2535	-33408,144	103880,048
2353	-33537,146	103861,286	2421	-33475,233	103923,43	2479	-33443,91	103927,103	2541	-33403,734	103942,482
2355	-33535,63	103865,361	2423	-33473,724	103924,457	2481	-33444,161	103930,821	2543	-33403,679	103943,854
2367	-33536,333	103866,016	2425	-33471,773	103930,785	2483	-33445,265	103943,682	2545	-33384,143	103887,231
2365	-33528,151	103874,877	2427	-33470,881	103825,844	2485	-33443,434	103825,293	2547	-33353,188	103883,745
2369	-33528,809	103874,484	2429	-33469,275	103925,971	2487	-33443,945	103932,612	2549	-33380,785	103882,928
2371	-33526,945	103858,48	2431	-33472,985	103975,727	2489	-33438,08	103879,666	2551	-33338,816	103878,918
2373	-33524,352	103865,046	2433	-33467,659	103926,079	2491	-33443,459	103934,644			
2375	-33522,467	103868,833	2435	-33466,01	103926,967	2493	-33442,032	103922,077			
2377	-33524,258	103882,085	2437	-33470,583	103871,986	2495	-33442,828	103935,775			
2379	-33523,554	103881,227	2439	-33468,597	103935,18	2497	-33441,295	103937,663			
2381	-33519,614	103865,958	2441	-33470,632	103976,873	2499	-33438,897	103923,636			
2385	-33519,321	103889,317	2443	-33468,623	103970,762	2501	-33440,095	103938,817			
2387	-33519,312	103888,328	2445	-33483,824	103825,491	2503	-33433,007	103874,795			
2388	-33518,959	103870,805	2447	-33466,088	103871,129	2505	-33433,005	103874,792			
2391	-33517,04	103873,879	2449	-33462,587	103924,059	2507	-33439,545	103944,124			
2393	-33516,416	103868,216	2453	-33460,44	103923,761	2509	-33438,163	103938,596			
2395	-33512,207	103878,254	2455	-33458,93	103917,831	2511	-33428,735	103870,382			
2397	-33513,506	103888,77	2457	-33458,596	103822,284	2513	-33434,083	103943,957			
2399	-33512,468	103885,332	2459	-33456,915	103820,527	2515	-33433,654	103940,743			
2401	-33509,241	103885,155	2461	-33456,111	103919,424	2517	-33431,777	103940,991			
2405	-33507,783	103884,374	2463	-33457,652	103940,222	2519	-33428,628	103901,525			
2407	-33501,877	103810,842	2465	-33448,944	103885,858	2521	-33428,898	103941,835			
2409	-33500,781	103908,413	2467	-33453,374	103942,14	2523	-33419,205	103888,306			



## LEGENDA

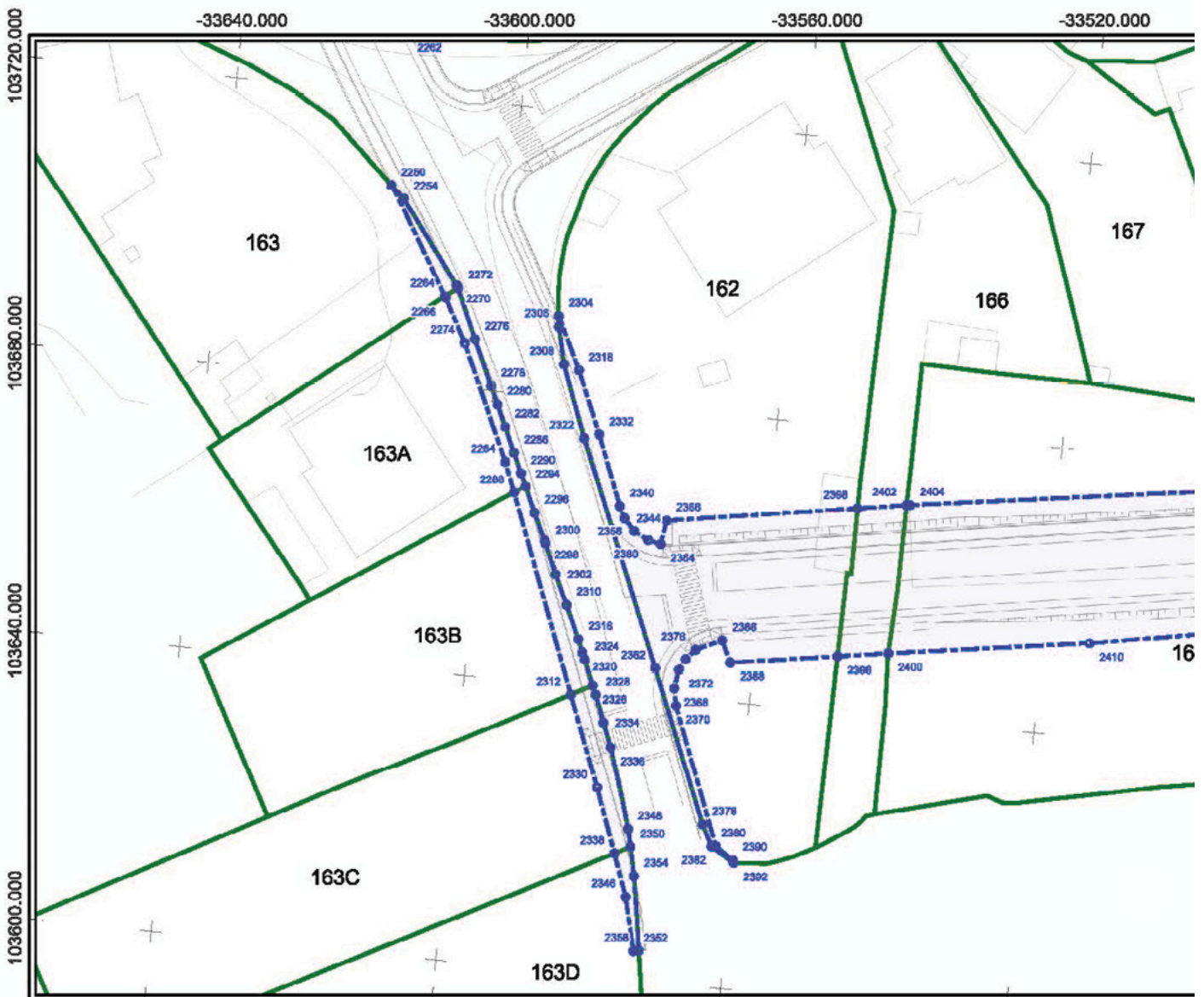
-  LimitesAdmin
-  Limite de Exprop
-  Área de Serviços



-  Ónus de Serviço
-  Limite do Prédio
-  Vértice Ónus de S
-  Vértice Limite de

[Expandir](#)








Per	X	Y	2318	-33588,318	103684,083	2
2250	-33617,016	103707,228	2320	-33683,908	103644,837	2
2254	-33615,111	103705,458	2322	-33586,655	103674,705	2
2284	-33607,888	103682,452	2324	-33583,485	103643,859	2
2286	-33607,871	103682,242	2326	-33581,897	103640,403	2
2270	-33606,679	103694,189	2328	-33681,458	103639,163	2
2272	-33606,281	103683,775	2330	-33579,983	103626,183	2
2274	-33604,582	103688,242	2332	-33684,801	103675,467	2
2278	-33603,227	103688,918	2334	-33680,016	103635,408	2
2278	-33600,322	103680,626	2336	-33678,66	103632,044	2
2280	-33599,185	103678,186	2338	-33578,658	103617,28	2
2282	-33597,808	103675,191	2340	-33580,728	103685,844	2
2284	-33597,308	103670,342	2344	-33579,907	103664,047	2
2286	-33596,221	103671,727	2346	-33574,48	103611,407	2
2288	-33595,641	103666,097	2348	-33575,08	103620,884	2
2290	-33594,838	103688,828	2350	-33574,521	103618,4	2
2294	-33594,135	103687,086	2352	-33572,853	103603,905	2
2296	-33592,515	103663,575	2354	-33573,616	103614,413	2
2298	-33590,721	103659,816	2356	-33678,364	103662,414	2
2300	-33590,584	103659,472	2358	-33571,893	103604,147	2
2302	-33588,728	103655,283	2360	-33576,318	103661,316	2
2304	-33591,898	103681,301	2362	-33573,538	103643,657	2
2306	-33591,72	103688,854	2364	-33574,514	103660,949	2
2308	-33590,5	103684,881	2366	-33574,021	103664,312	2
2310	-33586,771	103651,186	2368	-33570,845	103641,155	2
2312	-33584,838	103638,851	2370	-33570,162	103638,785	2
2316	-33584,888	103646,606	2372	-33570,244	103643,778	2



### LEGENDA

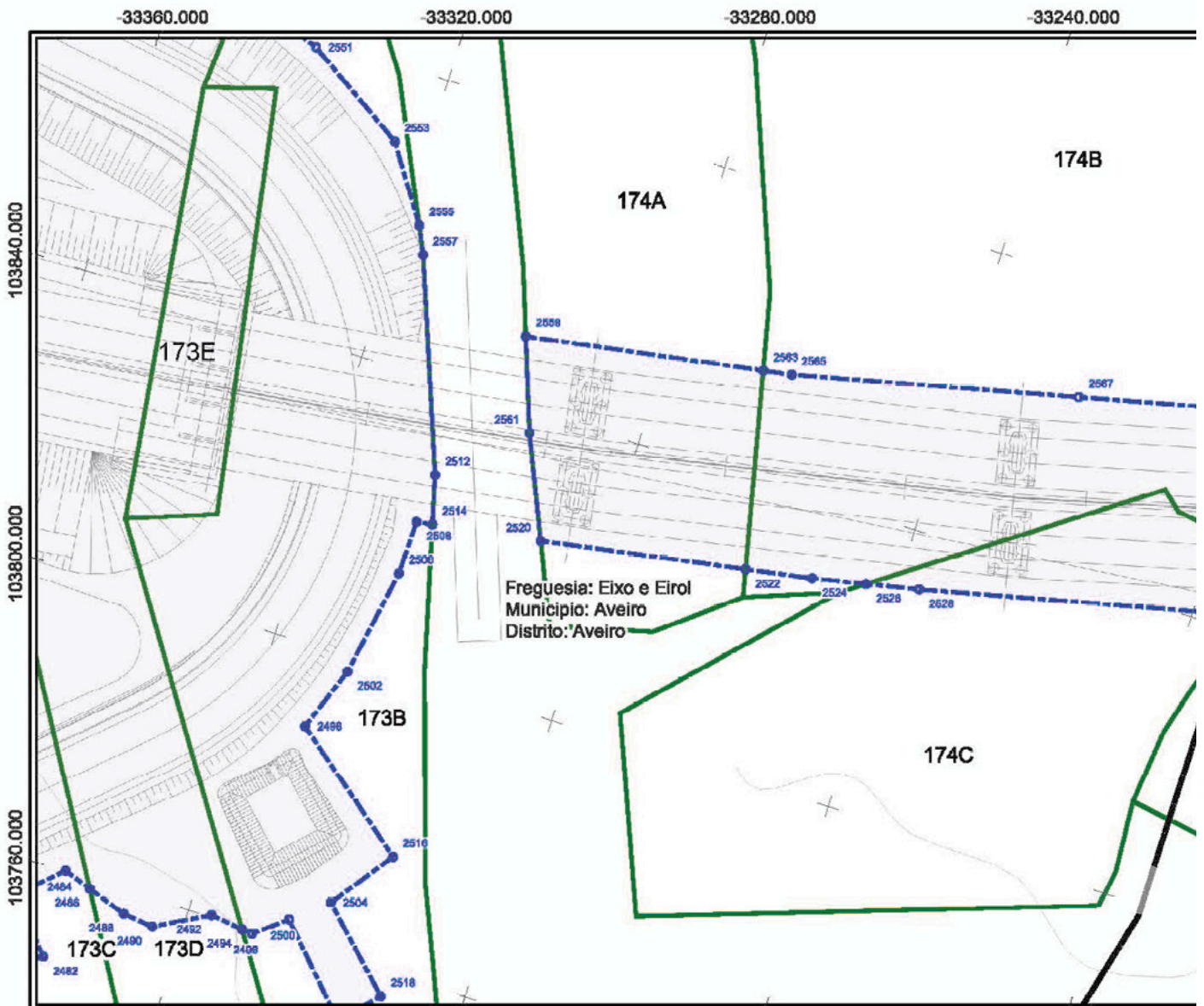
-  LimitesAdmin
-  Limite de Expropriação
-  Ônus de Servidão



- ▭ Limite do Prédio
- Vértice Ónus de Se
- Vértice Limite de E

Expandir





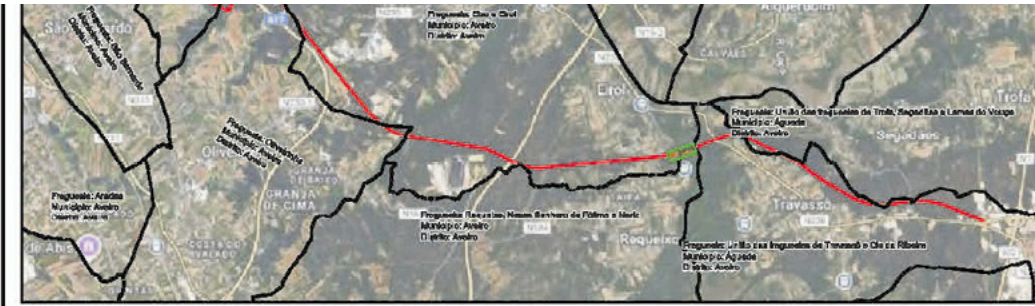
Impar	X	Y
2553	-33324,57	103869,829
2556	-33317,871	103869,696
2557	-33316,138	103855,671
2558	-33299,253	103849,499
2561	-33294,801	103836,961
2563	-33266,576	103864,785
2565	-33262,853	103855,43
2567	-33223,951	103864,333
2568	-33185,248	103873,237
2571	-33183,82	103873,768
2573	-33161,981	103880,691
2575	-33142,475	103886,941
2577	-33111,188	103896,985
2579	-33088,989	103913,675
2581	-33026,789	103930,386

Par	X	Y	2540	-33129,918	103861,82
2484	-33357,817	103760,104	2542	-33086,122	103877,227
2488	-33333,914	103758,753	2544	-33046,595	103862,634
2486	-33328,405	103756,845	2546	-33008,069	103908,042
2490	-33324,14	103756,363			
2492	-33316,787	103760,299			
2494	-33312,188	103759,717			
2498	-33310,705	103760,527			
2496	-33312,287	103769,084			
2500	-33306,397	103762,308			
2502	-33308,808	103798,02			
2504	-33301,578	103768,856			
2506	-33306,17	103813,04			
2508	-33305,974	103820,488			
2512	-33305,516	103827,573			
2514	-33303,788	103820,803			
2518	-33295,283	103775,434			
2520	-33289,834	103823,113			
2522	-33260,693	103827,961			
2524	-33251,533	103828,407			
2528	-33244,202	103830,902			
2526	-33236,978	103832,374			
2530	-33193,074	103842,396			
2532	-33191,59	103842,822			
2534	-33167,487	103848,735			
2538	-33143,405	103868,640			
2536	-33180,487	103870,224			



### LEGENDA

- LimitesAdmin
- Limite de Expropriação
- Área de Reserva



- - - Ónus de Serviço
- Limite do Prédio
- Vértice Ónus de Serviço
- Vértice Limite de

[Expandir](#)







319992979