CÂMARA MUNICIPAL DE AVEIRO

Gabinete de Proteção Civil e Técnico Florestal

EDITAL N.º 154/2025

AVISO AOS PROPRIETÁRIOS DE TERRENOS – Gestão de Combustível numa faixa de 10 metros da Rede Viária Municipal

José Agostinho Ribau Esteves, Presidente da Câmara Municipal de Aveiro, faz público que, em cumprimento do disposto nos nºs 1 e 4 do artigo 79º do Decreto-Lei n.º82/2021, de 13 de outubro, na sua redação atual, que estabelece as medidas e ações a desenvolver no âmbito do Sistema de Gestão Integrada de Fogos Rurais (SGIFR), e, de acordo com o previsto no Plano Municipal de Defesa da Floresta Contra Incêndios, publicado no Diário da República n.º 202 de 19.10.2018, a Câmara Municipal de Aveiro, **a partir do dia 18 de junho de 2025**, vai promover as ações de gestão de combustível (corte e remoção da vegetação), nas faixas laterais de terrenos confinantes às vias municipais a seguir indicadas:

Freguesia	Lugar	Nome da Via
Oliveirinha	Quintãs	Rua do Lamarão Rua de José Rosas
Oliveirinha e Requeixo, Nossa Senhora de Fátima e Nariz	Granja	Rua do Raso (divide a freguesia de Oliveirinha e freguesia de Requeixo, Nª Sr.ª de Fátima Nariz)
Requeixo, Nossa Senhora de Fátima e Nariz	Nariz	Rua do Freixo Rua das Quintas Rua Dr. Manuel Seabra Rua Direita (Nariz) Rua do Carral
	Verba	Rua Direita de Verba
	Póvoa do Valado	Rua do Chão Velho Travessa / Beco do Chão Velho Rua do Barreiro (Póvoa do Valado) Rua Direita da Póvoa do Valado Rua do Chaimite
	Mamodeiro	Rua da Cafelada Rua da Escola Estrada de Acesso UTMB (entre a Rua da Escola, em Mamodeiro, e, a Rua do Carrajão, em Eirol)
	Granja	Rua da Granja de Baixo | Arruamento – Rua Granja de Baixo
	Carregal	Rua do Raso Rua das Rodas
	Taipa	Rua do Barreiro
Eixo e Eirol	Eirol	Rua de Pero André Rua do Pinhal Senhora da Alumieira Rua do Carrajão

CÂMARA MUNICIPAL DE AVEIRO

Gabinete de Proteção Civil e Técnico Florestal

A consulta da localização das faixas de gestão de combustível poderá ser feita nas sedes de Junta das Freguesia ou, na Câmara Municipal de Aveiro e, a informação detalhada sobre os locais e datas da intervenção poderá ser obtida junto do Gabinete Técnico Florestal, através dos seguintes contactos:

Telefone: 234406300 **Correio Eletrónico:** geral@cm-aveiro.pt

As ações de gestão de combustível serão efetuadas na faixa lateral dos espaços florestais confinantes com as vias municipais indicadas no quadro acima, numa largura não inferior a 10 metros, para cada um dos lados, e, de acordo com os critérios de gestão de combustível constantes do anexo ao Decreto-Lei n.º 124/2006, de 28 de junho, na sua redação atual (leia-se previsto no Decreto-Lei n.º 10/2018, de 14 de fevereiro) nomeadamente os seguintes:

a) Ao nível do estrato arbustivo e subarbustivo: corte e remoção (ou destroçamento) da vegetação herbácea e arbustiva;
b) Ao nível do estrato arbóreo: a distância entre as copas das árvores deve ser no mínimo de 10 metros nos povoamentos de pinheiro bravo e eucalipto e, nas restantes espécies florestais a distância entre as copas das árvores deve ser de 4 metros. Ainda, a desramação de algumas árvores.

MAIS TORNA PÚBLICO que, atendendo a que execução dos referidos trabalhos abrange, em parte, terrenos privados, os proprietários, ou seus representantes ou administradores da propriedade, devem nos termos da alínea b) do n.º 1 do artigo 56º do Decreto-Lei n.º82/2021, de 13 de outubro, facultar os necessários acessos às entidades responsáveis pelos trabalhos de gestão de combustível e, na impossibilidade de procederem às ações de gestão de combustível serão desencadeados os procedimentos legalmente previstos para o efeito.

Solicita-se aos proprietários que pretendam executar a gestão de combustível ou a remoção dos materiais sobrantes que informem o Gabinete Técnico Florestal da Câmara Municipal para os contactos acima referidos.

Caso os materiais resultantes das ações promovidas pela Câmara Municipal de Aveiro, não sejam imediatamente recolhidos pelos proprietários, dado que legalmente está interdito o seu depósito no local, os mesmos serão recolhidos e depositados em local apropriado.

Não sendo possível contactar a totalidade dos proprietários e, considerando a urgência das intervenções, ficam desta forma notificados, através do presente edital, todos os titulares abrangidos pela operação ou seus representantes.

Para constar, se lavrou o presente Edital e outros de igual teor, que vão ser afixados nos locais de estilo e publicitados na página eletrónica do Município (www.cm-aveiro.pt).

Aveiro, 02 de junho de 2025

O Presidente da Câmara Municipal de Aveiro,

(José Agostinho Ribau Esteves, eng.º)

CERTIDÃO

Isabel Maria Reis Fernandes funcionária desta Câmara Municipal de Aveiro:

CERTIFICO que afixei hoje, no Gabinete de Atendimento Integrado, (um) exemplar do Edital, que antecede, o qual é composto por 2 páginas.

Por ser verdade, passo a presente certidão que assino e autentico com o selo branco em uso nesta Entidade.

Aveiro, 02 junho de 2025

O Coordenador Técnico,

Isabel Fernandes

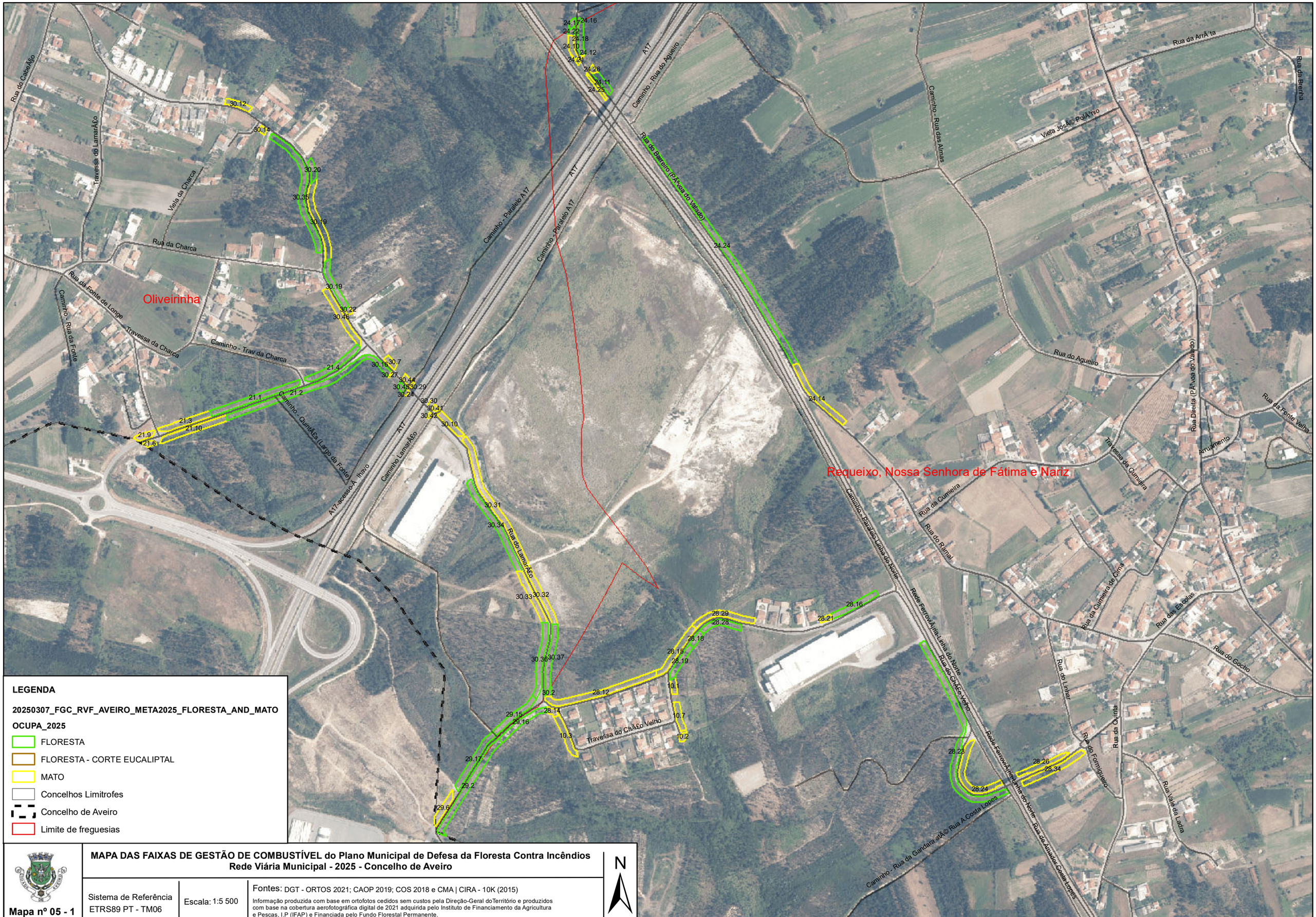

LEGENDA

20250307_FGC_RVF_AVEIRO_META2025_FLORESTA_AND_MATO OCUPA_2025

- FLORESTA
- FLORESTA - CORTE EUCALIPTAL
- MATO
- Concelhos Limitrofes
- Concelho de Aveiro
- Limite de freguesias

MAPA DAS FAIXAS DE GESTÃO DE COMBUSTÍVEL do Plano Municipal de Defesa da Floresta Contra Incêndios
Rede Viária Municipal - 2025 - Concelho de Aveiro

Mapa nº 05 - 1

Sistema de Referência ETRS89 PT - TM06

Escala: 1:5 500

Fontes: DGT - ORTOS 2021; CAOP 2019; COS 2018 e CMA | CIRA - 10K (2015)

Informação produzida com base em ortofotos cedidos sem custos pela Direção-Geral doTerritório e produzidos com base na cobertura aerofotográfica digital de 2021 adquirida pelo Instituto de Financiamento da Agricultura e Pescas, I.P (IFAP) e Financiada pelo Fundo Florestal Permanente.

N

Oliveirinha

Requeixo, Nossa Senhora de Fátima e Nariz

VAGOS

Travessa do ChÃ£o Velho

Caminho - Rua Direita de Verba

Caminho - Rua da Gandara atÃ© Rua A.Costa Lopes

Rede FerroviÁria-Linha do Norte

Rua do Formigueiro

Rua Vale da Ladra

Rua da Quinta

Rua Direita (PA3)(Via do Valado)

Caminho - Paralelo Á Linha do Norte

Caminho - Leirinhas

Caminho - Rua Amador Costa Lopes

Caminho - Rua da GÃ¢ndara

Rua do Freixo

Caminho - Rua de Verba

Rua da GÃ¢ndara

Rua do Vale

Rua de Amador Costa Lopes

Rua do Camelo

Largo da Capela

Beco do Cruzeiro

Caminho - Trav.da Sobreirinha

Rua do Porto de Á Ihayo

Rua do Carral

Caminho - Mortal

Quintas

LEGENDA

20250307_FGC_RVF_AVEIRO_META2025_FLORESTA_AND_MATO

OCUPA_2025

- FLORESTA
- FLORESTA - CORTE EUCALIPTAL
- MATO
- Concelhos Limitrofes
- Concelho de Aveiro
- Limite de freguesias

MAPA DAS FAIXAS DE GESTÃO DE COMBUSTÍVEL do Plano Municipal de Defesa da Floresta Contra Incêndios
Rede Viária Municipal - 2025 - Concelho de Aveiro

Mapa nº 05 - 2

Sistema de Referência ETRS89 PT - TM06

Escala: 1:5 500

Fontes: DGT - ORTOS 2021; CAOP 2019; COS 2018 e CMA | CIRA - 10K (2015)

Informação produzida com base em ortofotos cedidos sem custos pela Direção-Geral doTerritório e produzidos com base na cobertura aerofotográfica digital de 2021 adquirida pelo Instituto de Financiamento da Agricultura e Pescas, I.P (IFAP) e Financiada pelo Fundo Florestal Permanente.

N

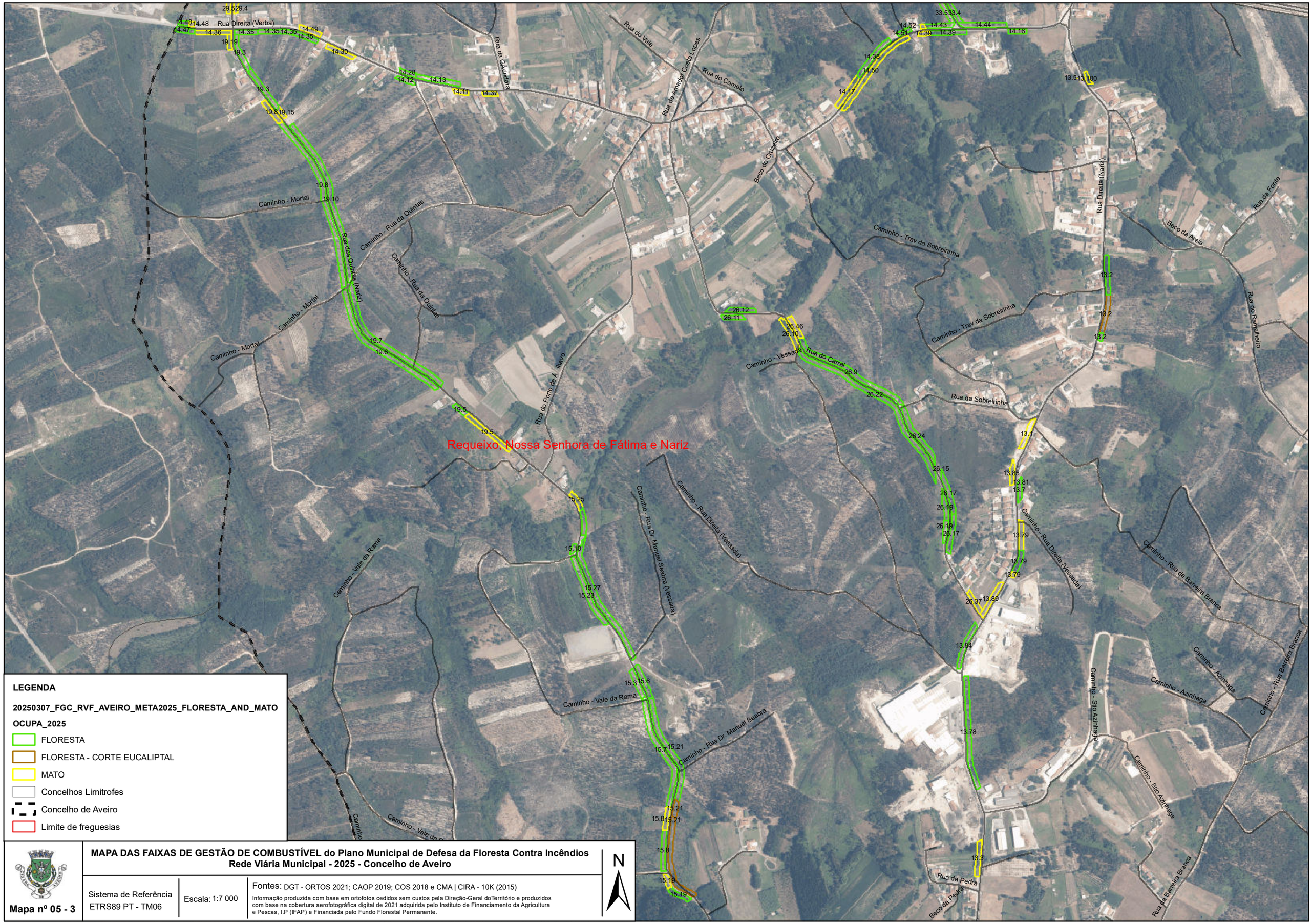

MAPA DAS FAIXAS DE GESTÃO DE COMBUSTÍVEL do Plano Municipal de Defesa da Floresta Contra Incêndios
Rede Viária Municipal - 2025 - Concelho de Aveiro

Mapa nº 05 - 3

Sistema de Referência
ETRS89 PT - TM06

Escala: 1:7 000

Fontes: DGT - ORTOS 2021; CAOP 2019; COS 2018 e CMA | CIRA - 10K (2015)

Informação produzida com base em ortofotos cedidos sem custos pela Direção-Geral doTerritório e produzidos com base na cobertura aerofotográfica digital de 2021 adquirida pelo Instituto de Financiamento da Agricultura e Pescas, I.P (IFAP) e Financiada pelo Fundo Florestal Permanente.

Requeixo, Nossa Senhora de Fátima e Nariz

LEGENDA

20250307_FGC_RVF_AVEIRO_META2025_FLORESTA_AND_MATO

OCUPA_2025

- FLORESTA
- FLORESTA - CORTE EUCALIPTAL
- MATO
- Concelhos Limitrofes
- Concelho de Aveiro
- Limite de freguesias

MAPA DAS FAIXAS DE GESTÃO DE COMBUSTÍVEL do Plano Municipal de Defesa da Floresta Contra Incêndios
Rede Viária Municipal - 2025 - Concelho de Aveiro

Mapa nº 05 - 4

Sistema de Referência ETRS89 PT - TM06

Escala: 1:5 000

Fontes: DGT - ORTOS 2021; CAOP 2019; COS 2018 e CMA | CIRA - 10K (2015)

Informação produzida com base em ortofotos cedidos sem custos pela Direção-Geral doTerritório e produzidos com base na cobertura aerofotográfica digital de 2021 adquirida pelo Instituto de Financiamento da Agricultura e Pescas, I.P (IFAP) e Financiada pelo Fundo Florestal Permanente.

N

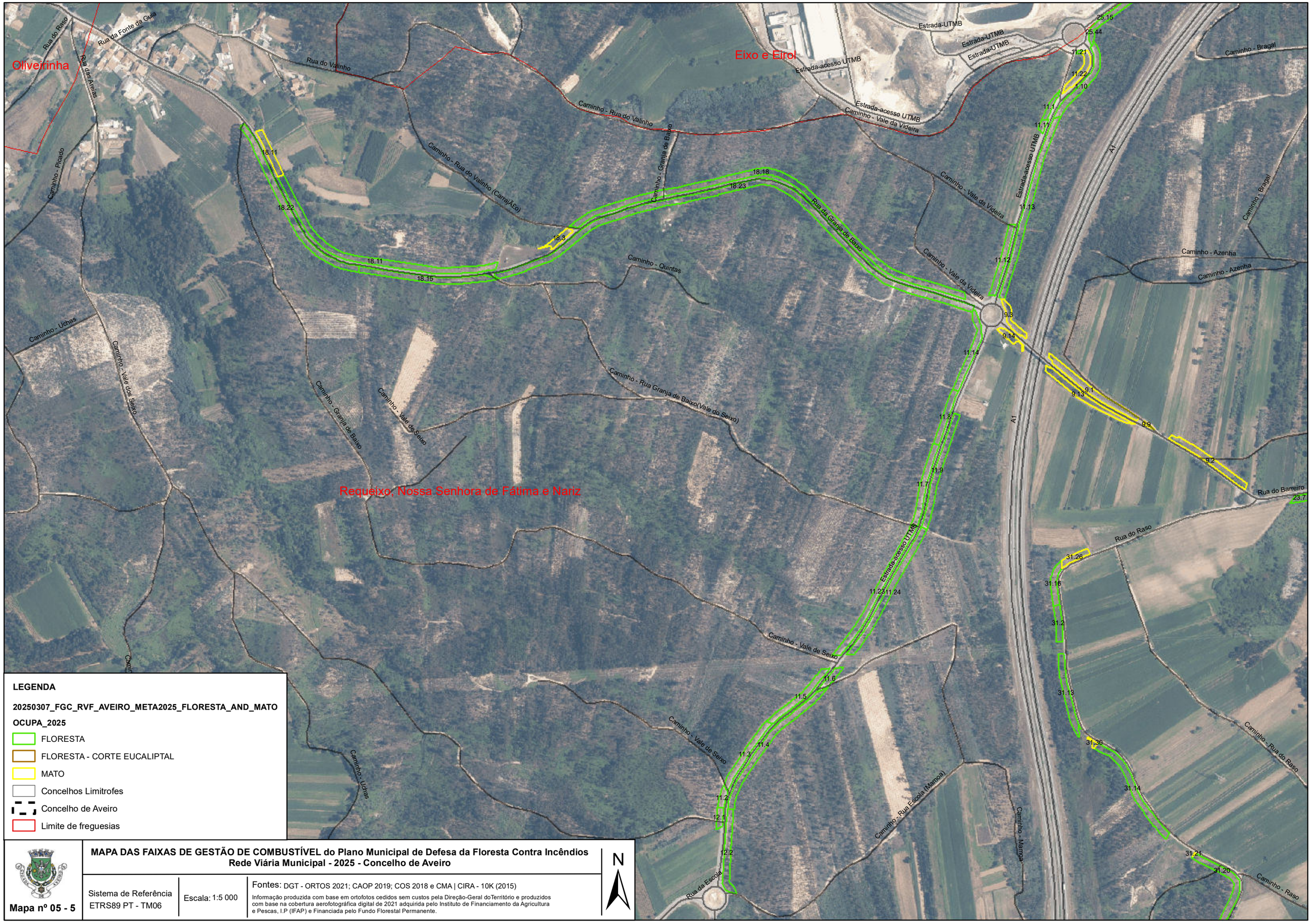

MAPA DAS FAIXAS DE GESTÃO DE COMBUSTÍVEL do Plano Municipal de Defesa da Floresta Contra Incêndios
Rede Viária Municipal - 2025 - Concelho de Aveiro

Mapa nº 05 - 5

Sistema de Referência
ETRS89 PT - TM06

Escala: 1:5 000

Fontes: DGT - ORTOS 2021; CAOP 2019; COS 2018 e CMA | CIRA - 10K (2015)

Informação produzida com base em ortofotos cedidos sem custos pela Direção-Geral doTerritório e produzidos com base na cobertura aerofotográfica digital de 2021 adquirida pelo Instituto de Financiamento da Agricultura e Pescas, I.P (IFAP) e Financiada pelo Fundo Florestal Permanente.

Eixo e Eirol

Requeixo, Nossa Senhora de Fátima e Nariz

LEGENDA

20250307_FGC_RVF_AVEIRO_META2025_FLORESTA_AND_MATO OCUPA_2025

- FLORESTA
- FLORESTA - CORTE EUCALIPTAL
- MATO
- Concelhos Limitrofes
- Concelho de Aveiro
- Limite de freguesias

MAPA DAS FAIXAS DE GESTÃO DE COMBUSTÍVEL do Plano Municipal de Defesa da Floresta Contra Incêndios
Rede Viária Municipal - 2025 - Concelho de Aveiro

Mapa nº 05 - 6

Sistema de Referência ETRS89 PT - TM06

Escala: 1:5 000

Fontes: DGT - ORTOS 2021; CAOP 2019; COS 2018 e CMA | CIRA - 10K (2015)

Informação produzida com base em ortofotos cedidos sem custos pela Direção-Geral doTerritório e produzidos com base na cobertura aerofotográfica digital de 2021 adquirida pelo Instituto de Financiamento da Agricultura e Pescas, I.P (IFAP) e Financiada pelo Fundo Florestal Permanente.

N

Requeixo, Nossa Senhora de Fátima e Nariz

LEGENDA

20250307_FGC_RVF_AVEIRO_META2025_FLORESTA_AND_MATO OCUPA_2025

- FLORESTA
- FLORESTA - CORTE EUCALIPTAL
- MATO
- Concelhos Limitrofes
- Concelho de Aveiro
- Limite de freguesias

MAPA DAS FAIXAS DE GESTÃO DE COMBUSTÍVEL do Plano Municipal de Defesa da Floresta Contra Incêndios
Rede Viária Municipal - 2025 - Concelho de Aveiro

Mapa nº 05 - 7

Sistema de Referência ETRS89 PT - TM06

Escala: 1:6 000

Fontes: DGT - ORTOS 2021; CAOP 2019; COS 2018 e CMA | CIRA - 10K (2015)

Informação produzida com base em ortofotos cedidos sem custos pela Direção-Geral doTerritório e produzidos com base na cobertura aerofotográfica digital de 2021 adquirida pelo Instituto de Financiamento da Agricultura e Pescas, I.P (IFAP) e Financiada pelo Fundo Florestal Permanente.

N

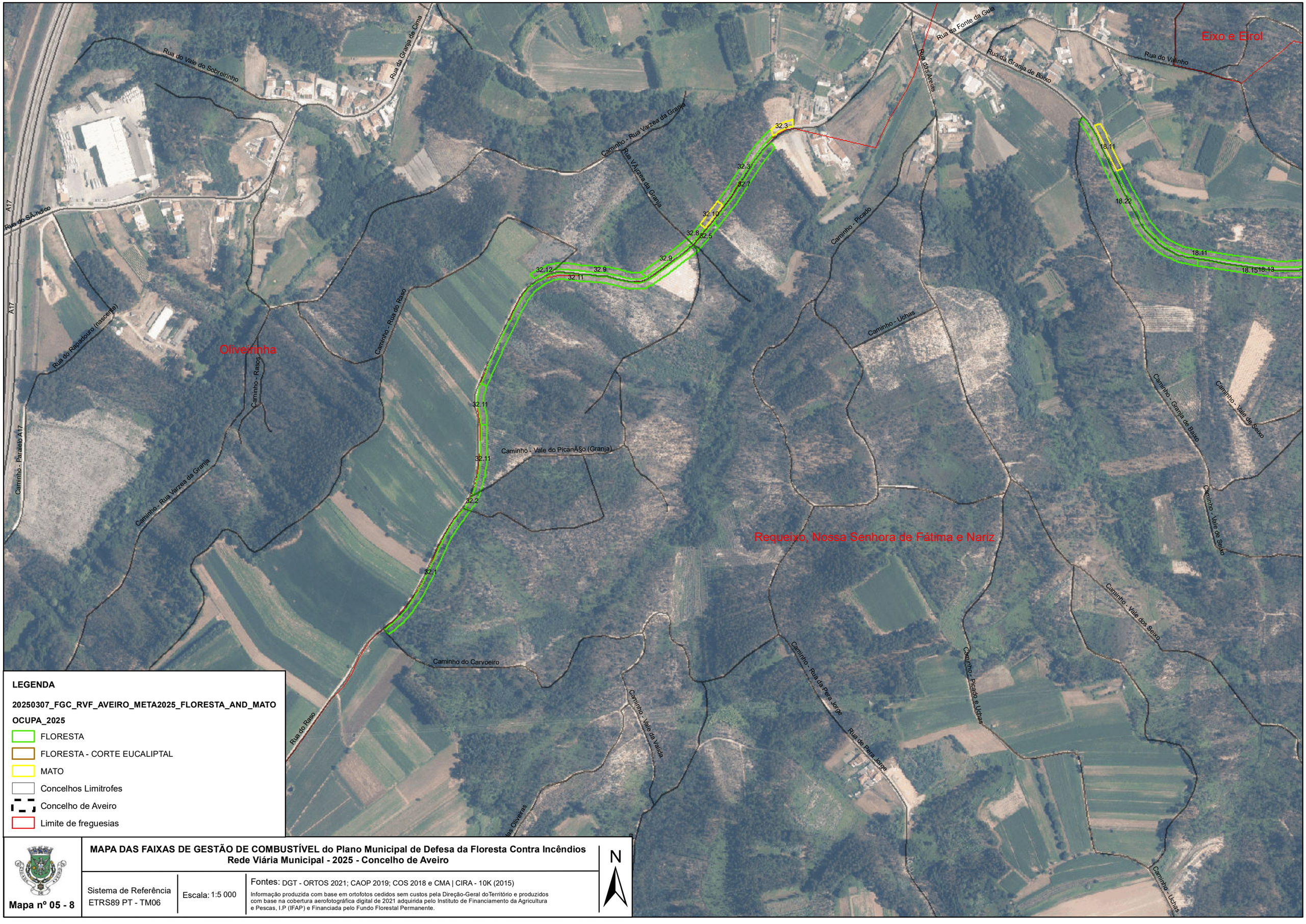

LEGENDA

20250307_FGC_RVF_AVEIRO_META2025_FLORESTA_AND_MATO

OCUPA_2025

- FLORESTA
- FLORESTA - CORTE EUCALIPTAL
- MATO
- Concelhos Limitrofes
- Concelho de Aveiro
- Limite de freguesias

MAPA DAS FAIXAS DE GESTÃO DE COMBUSTÍVEL do Plano Municipal de Defesa da Floresta Contra Incêndios
Rede Viária Municipal - 2025 - Concelho de Aveiro

Mapa nº 05 - 8

Sistema de Referência
ETRS89 PT - TM06

Escala: 1:5 000

Fontes: DGT - ORTOS 2021; CAOP 2019; COS 2018 e CMA | CIRA - 10K (2015)

Informação produzida com base em ortofotos cedidos sem custos pela Direção-Geral doTerritório e produzidos com base na cobertura aerofotográfica digital de 2021 adquirida pelo Instituto de Financiamento da Agricultura e Pescas, I.P (IFAP) e Financiada pelo Fundo Florestal Permanente.

N