









- Limite do Lote nº 1 - Sector D
- Limite proposto pelo Requerente
- Área a anexar ao Lote nº 1
- Construção a Demolir
- Recuo
- Sentido único
- Passeio existente
- Passeio proposto

	CÂMARA MUNICIPAL DE AVEIRO Divisão de Planeamento do Território	www.cm-aveiro.pt / geral@cm-aveiro.pt	1
Alteração ao E.U. denominado por PP da C+S de Aradas			fevereiro 2022
Planta da proposta		[aprovado RCâmara de 17/fev/2022]	esc. 1 / 500
ficheiro:	220209_Alteracao_ao_EU_denominado_PP_C+S_Aradas_aprovado_RC.dwg	AutoCAD /2010	pl AC





- | | | | | | |
|---|---------------------------------|---|----------------------|---|-------------------|
|  | Limite do Lote nº 1 - Sector D |  | Construção a Demolir |  | Passeio existente |
|  | Limite proposto pelo Requerente |  | Recuo |  | Passeio proposto |
|  | Área a anexar ao Lote nº 1 |  | Sentido único | | |



CÂMARA MUNICIPAL DE AVEIRO www.cm-aveiro.pt / geral@cm-aveiro.pt
Divisão de Planeamento do Território

2

Alteração ao E.U. denominado por PP da C+S de Aradas

fevereiro 2022

Ortofotomapa

[aprovado RCâmara de 17/fev/2022]

esc. 1 / 1.000

ficheiro: 220209_Alteracao_ao_EU_denominado_PP_C+S_Aradas_aprovado_RC.dwg

AutoCAD /2010

pl AC